

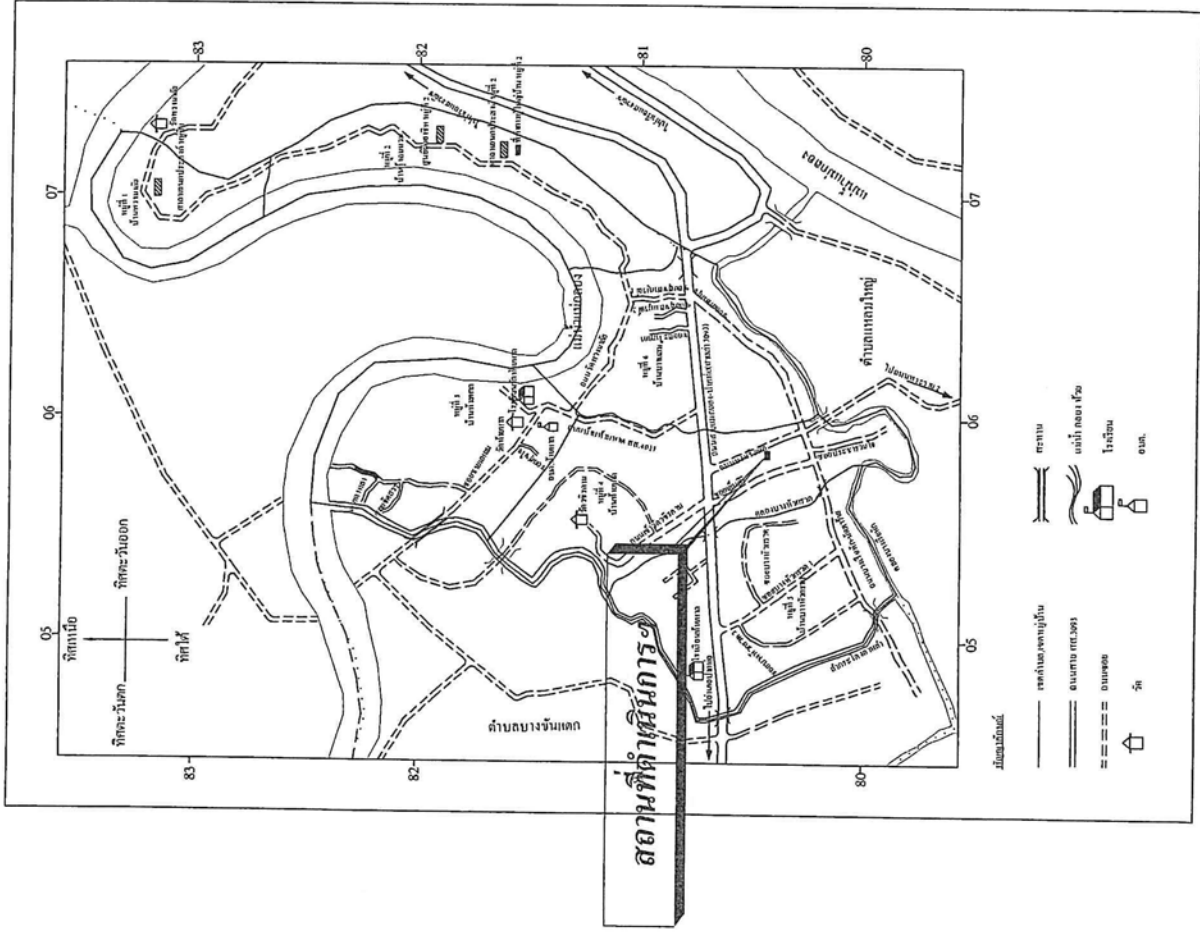


โครงการปรับปรุงภูมิทัศน์ที่ทำการ อบต.ท้ายหาด (แห่งใหม่)
หมู่ที่ 4 ตำบลท้ายหาด อำเภอเมืองฯ จังหวัดสมุทรสงคราม



ปีงบประมาณ 2567

ชื่อโครงการ	ปรับปรุงผังพื้นที่ทำการ อเนก.ท้ายหาด (แห่งใหม่)
สถานที่	หมู่ที่ 4 ตำบลท้ายหาด อำเภอเมืองฯ จังหวัดสมุทรสงคราม
เขียนแบบ	 (นายวรรณ ฉิมกร) ผู้ชำนาญช่างโยธา
สำรวจ	 (นายศรีวัฒน์ พุ่มเขียน) นายช่างโยธา
ตรวจสอบ	 (นายชัยเชษฐ นุญทอง) ผู้อำนวยการกองช่าง
เห็นชอบ	พ.จ.อ. (อรุณ ภนร) ปลัดองค์การบริหารส่วนตำบลท้ายหาด
อนุมัติ	 (นายอรุณพล งามเือก) นายกองค์การบริหารส่วนตำบลท้ายหาด
วันที่	เดือน ปี
แบบเลขที่	15/2567
แผ่นที่	1/45 ทั้งหมด 45



นายศรีวัฒน์ พุ่มเขียน
23.12.23

แผนที่ตั้งแบบ
NO SCALE



ปีงบประมาณ 2567


ชื่อโครงการ

ปรับปรุงภูมิทัศน์ที่ทำการ อบต.ท้ายหาด (แห่งใหม่)

สถานที่

หมู่ที่ 4 ตำบลท้ายหาด อำเภอเมืองฯ จังหวัดสมุทรสงคราม

เขียนแบบ


(นายจรรยา จิรมถาวร)
ผู้ช่วยนายช่างโยธา


สำรวจ


(นายศรีวัฒน์ พุ่มเขียน)
นายช่างโยธา

ตรวจสอบ


(นายชัยโรจน์ บุญทอง)
ผู้อำนวยการกองช่าง

เห็นชอบ


พ.จ.อ. (อรุณ ภนร)

ปลัดองค์การบริหารส่วนตำบลท้ายหาด

อนุมัติ



(นายอรรถพล งามเพ็ญ)

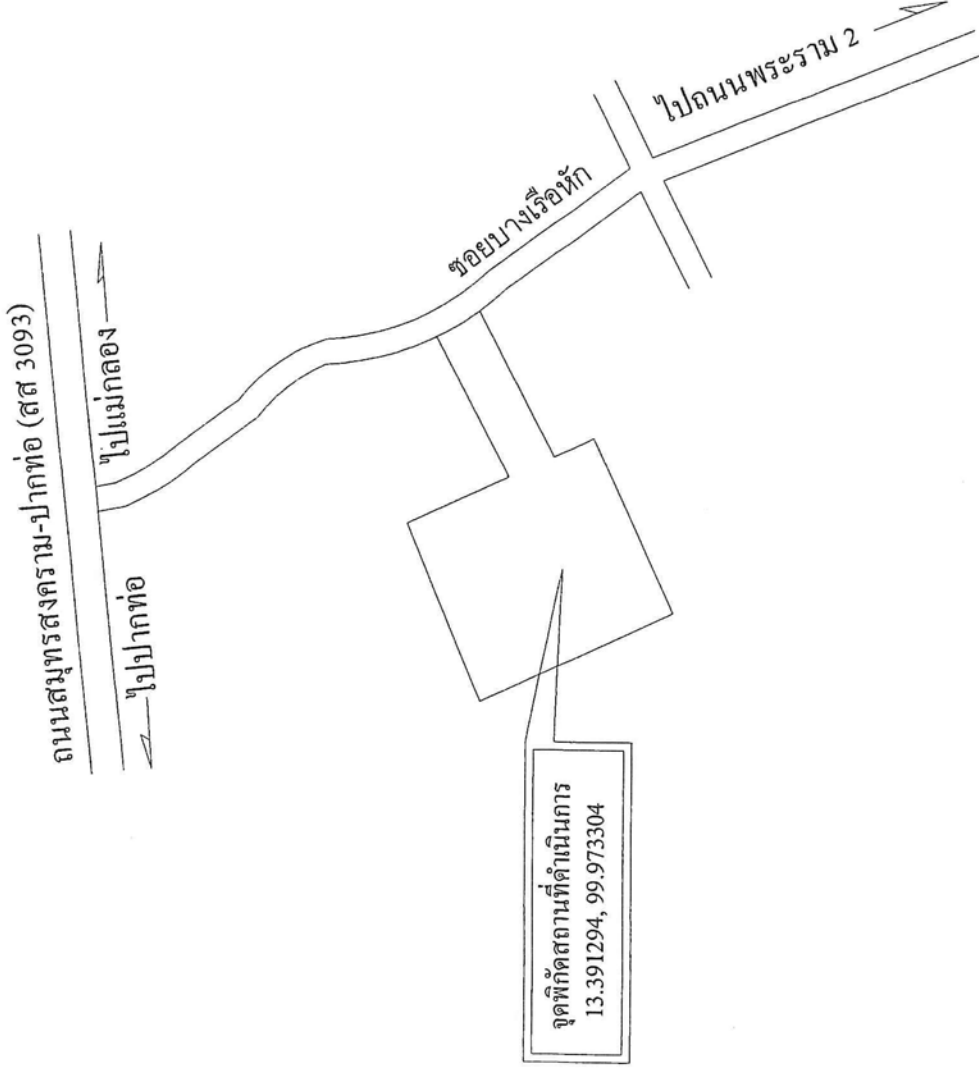
นายกองค์การบริหารส่วนตำบลท้ายหาด

วัน เดือน ปี

แบบเลขที่ 15/2567

แผ่นที่ 2/45

ทั้งหมด 45



ผังบริเวณ

NO SCALE

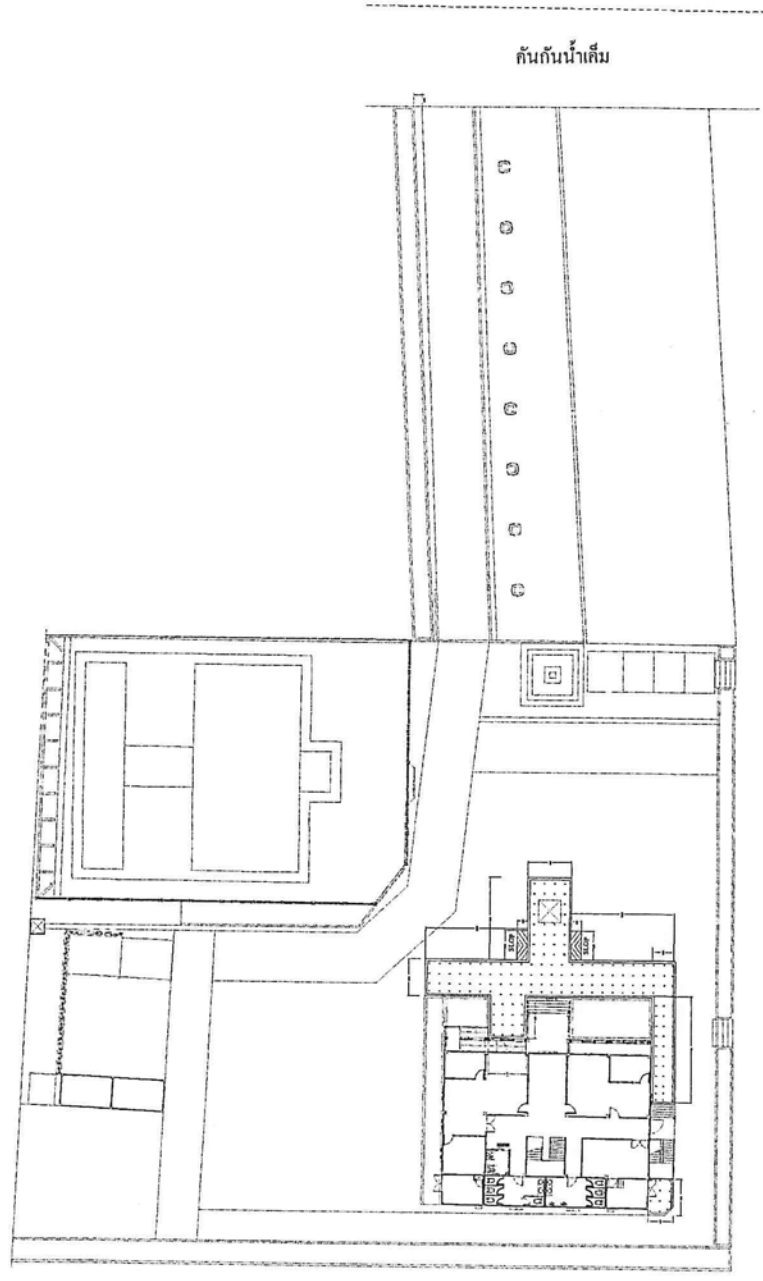

นายอรรถพล งามเพ็ญ
ส.บ.13183



ปีงบประมาณ 2567

ชื่อโครงการ	ปรับปรุงภูมิทัศน์ที่ทำการ อบต.ท้ายหาด (แห่งใหม่)
สถานที่	หมู่ที่ 4 ตำบลท้ายหาด อำเภอเมืองฯ จังหวัดสมุทรสงคราม
เขียนแบบ	(นายวราธรรม จินมการ) ผู้ช่วยนายช่างโยธา
สำรวจ	(นายศิริวัฒน์ พุ่มเทียน) นายช่างโยธา
ตรวจสอบ	(นายชัยโรจน์ บุญทอง) ผู้อำนวยการกองช่าง
เห็นชอบ	พ.จ.อ. (อรุณ ภนร) ปลัดองค์การบริหารส่วนตำบลท้ายหาด
อนุมัติ	(นายบรรดพล งามเผือก) นายกองค์การบริหารส่วนตำบลท้ายหาด
วัน เดือน ปี	
แบบเลขที่	15/2567
แผ่นที่	3/45
ทั้งหมด	45

นายชัยโรจน์ บุญทอง
สย.13198



ถ้ากระโงงสาธารณประโยชน์

ถ้ากระโงงสาธารณอาคาร

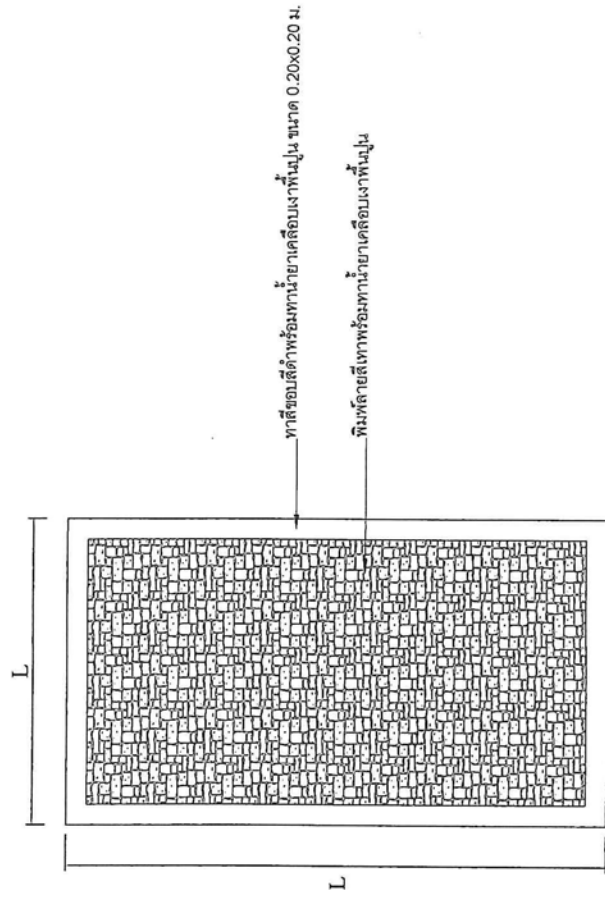
ผังพัฒนาทางเดินรอบอาคาร
NO SCALE

รายการ		
ฟุตบาททางเดินเท้า	160.00	ตร.ม.
คอนกรีตพื้นพื้นที่ถ้าย Stamped concrete	160.00	ตร.ม.
งานเสาเข็ม I - 0.18x0.18x4.00 ม.	136.00	ต้น
SLOPE ทางเดินเท้า	6.00	ตร.ม.
หมายเหตุ - กำหนดวางวิธีระหว่างบ่อพัก (ตามผู้ว่าจ้าง)		

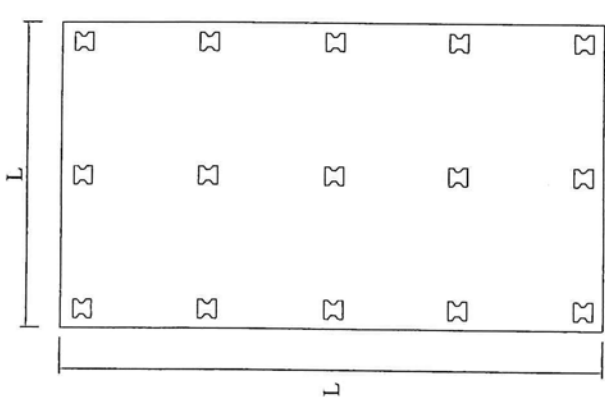


ปีงบประมาณ 2567

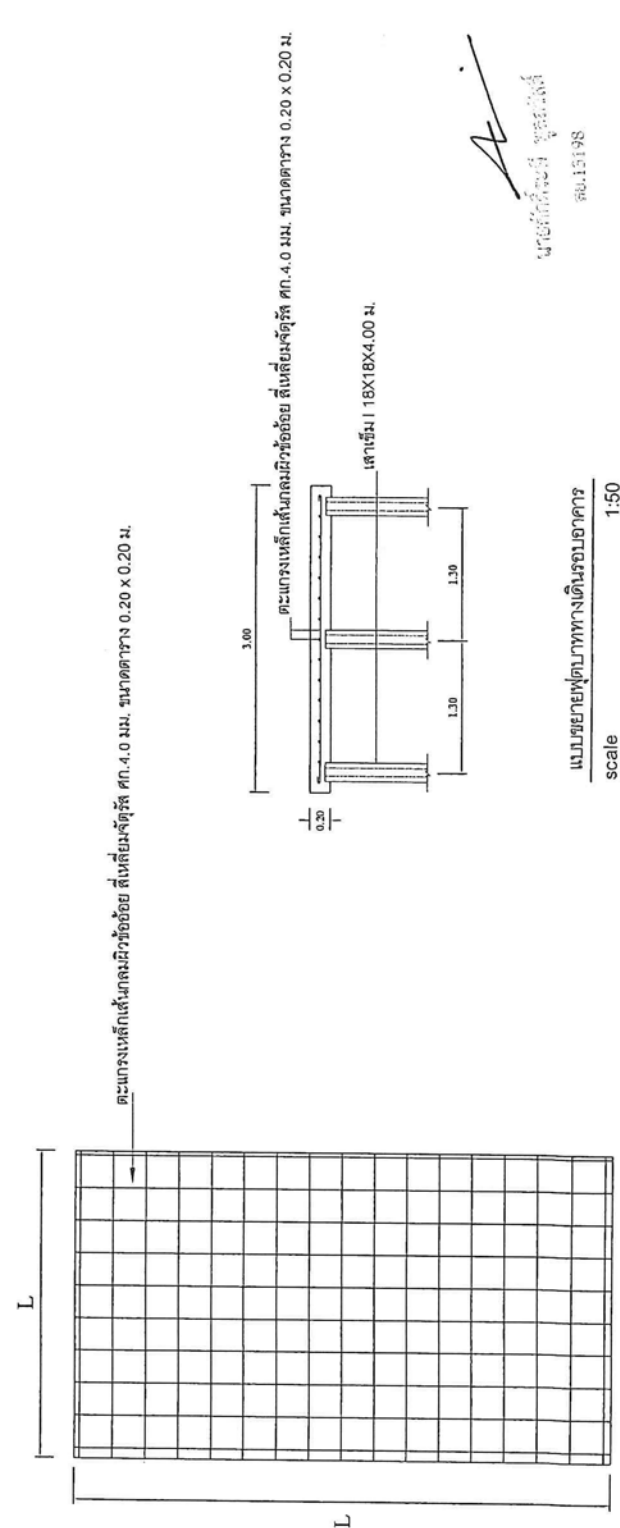
ชื่อโครงการ ปรับปรุงภูมิทัศน์ที่ทำการ อบต.ท้ายหาด (แห่งใหม่)
สถานที่ หมู่ที่ 4 ตำบลท้ายหาด อำเภอเมืองฯ จังหวัดสมุทรสงคราม
เขียนแบบ (นายจรรจน จิตการ) ผู้ช่วยนายช่างโยธา
สำรวจ/ออกแบบ (นายศิริวัฒน์ จุ่งเทียน) นายช่างโยธา
ตรวจสอบ (นายชัยโรจน์ บุญทอง) ผู้อำนวยการกองช่าง
เห็นชอบ พ.จ.อ. (อรุณ ภนร) ปลัดองค์การบริหารส่วนตำบลท้ายหาด
อนุมัติ (นายชโรตพล งามเือก) นายกองค์การบริหารส่วนตำบลท้ายหาด
วัน เดือน ปี
แบบเลขที่ 15/2567
แผ่นที่ 4/45 ทั้งหมด 45



แปลนพื้นที่ปูบาททางเดินเท้ารอบอาคาร
scale 1:50



แปลนเสาเข็มปูบาททางเดินเท้ารอบอาคาร
scale 1:50



แบบขยายพื้นที่ปูบาททางเดินเท้ารอบอาคาร
scale 1:50

แปลนขยายพื้นที่ปูบาททางเดินเท้ารอบอาคาร
scale 1:50

นายชโรตพล งามเือก
สบ.15198



ปีงบประมาณ 2567

ชื่อโครงการ
ปรับปรุงภูมิทัศน์ท่าอากาศยานดอนเมือง (แห่งใหม่)

สถานที่
หมู่ที่ 4 ตำบลท้ายตลาด อำเภอเมืองฯ
จังหวัดสมุทรสงคราม

เขียนแบบ

[Signature]
(นายวรรณฉวี ธีมการ)
ผู้ช่วยนายช่างโยธา

สำรวจ

[Signature]
(นายศิริวัฒน์ พุ่มเทียน)
นายช่างโยธา

ตรวจสอบ

[Signature]
(นายชัยกิจ บุญทอง)
ผู้อำนวยการกองช่าง

เห็นชอบ

[Signature]
พ.จ.อ.
(อรุณ ภนกร)

ปลัดองค์การบริหารส่วนตำบลท้ายตลาด

อนุมัติ

[Signature]

(นายอรรถพล งามเผือก)
นายกองค์การบริหารส่วนตำบลท้ายตลาด

วัน เดือน ปี

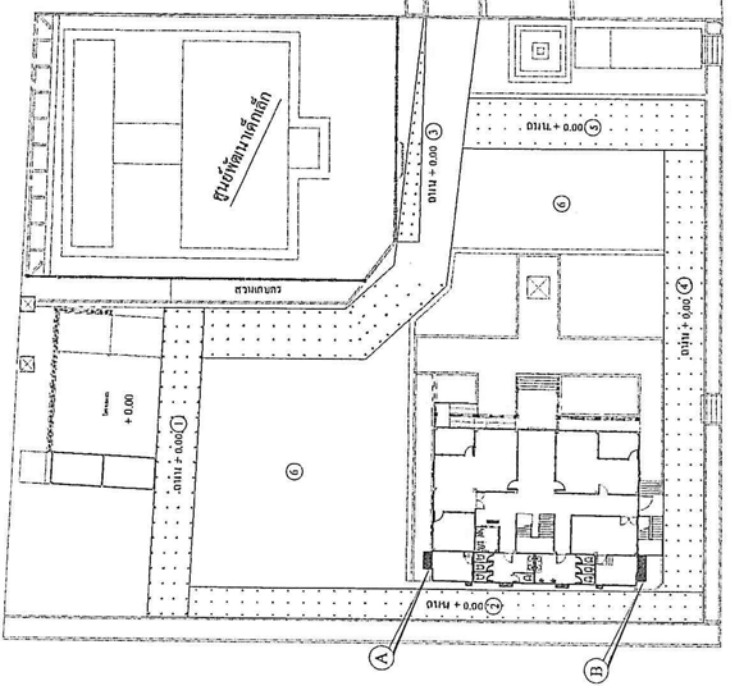
แบบเลขที่ 15/2567

แผ่นที่ 5/45

ทั้งหมด 45

รายการงาน คสล.	พื้นที่	หน่วย
- ถนน คสล. ช่วงที่ 1 ความกว้าง 4.00 ม. ความยาว 30.00 ม. หน้า 0.20 ม.	120.00	ตร.ม.
- ถนน คสล. ช่วงที่ 2 ความกว้าง 3.20 ม. ความยาว 50.00 ม. หน้า 0.20 ม.	160.00	ตร.ม.
- ถนน คสล. ช่วงที่ 3 ความกว้าง 5.00 ม. ความยาว 49.00 ม. หน้า 0.20 ม.	245.00	ตร.ม.
- ถนน คสล. ช่วงที่ 4 ความกว้าง 4.00 ม. ความยาว 43.00 ม. หน้า 0.20 ม.	172.00	ตร.ม.
- ถนน คสล. ช่วงที่ 5 ความกว้าง 5.00 ม. ความยาว 23.00 ม. หน้า 0.20 ม.	115.00	ตร.ม.
- ถนน คสล. พื้นที่รวมไม่น้อยกว่า 812.00 ตร.ม.		
- งานเสาเข็ม I - 0.18x0.18x4.00 ม. จำนวน 459 ต้น		
รายการวัสดุถมหินคลุก		
หินคลุก	78.00	ลบ.ม.
⑥ ปรับหินคลุก หน้า 0.10 ม.		

ถ้ากระโถงสาธารณูปโภค



ถ้ากระโถงสาธารณูปโภค

คั่นกันน้ำเก็บ

ผังถนนคอนกรีตเสริมเหล็ก
NO SCALE

[Signature]
นายศิริวัชรวิทย์ ชูธรรมวิทย์
#6.13198

รายละเอียดงานติดตั้งกันสาด	
A	ติดตั้งกันสาดสำเร็จรูปโครงสร้างเหล็ก ขนาด 3.00 ม. X 1.50 ม.
B	ติดตั้งกันสาดสำเร็จรูปโครงสร้างเหล็ก ขนาด 3.00 ม. X 2.50 ม.



ปีงบประมาณ 2567

ชื่อโครงการ
ปรับปรุงภูมิทัศน์ที่ทำการ อบต.ท้ายหาด (แห่งใหม่)

สถานที่
หมู่ที่ 4 ตำบลท้ายหาด อำเภอเมืองฯ
จังหวัดสมุทรสงคราม

เขียนแบบ
Om
(นายวรรณรณ ฉิมถาวร)
ผู้ช่วยนายช่างโยธา

สำรวจ
[Signature]
(นายศิริวัฒน์ พุ่มเข็ม)
นายช่างโยธา

ตรวจสอบ
[Signature]
(นายชัยวัฒน์ บุญทอง)
ผู้อำนวยการกองช่าง


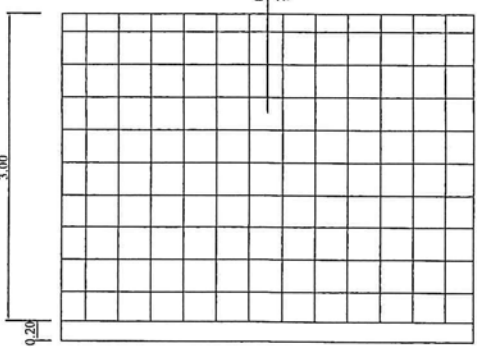
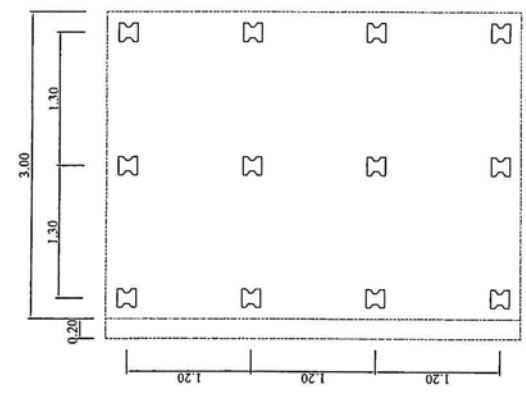
เห็นชอบ
พ.จ.อ.
(อรุณ กพร.)

ปลัดองค์การบริหารส่วนตำบลท้ายหาด
อนุมัติ
[Signature]

(นายอรุณพดล งามเผือก)
นายกองค์การบริหารส่วนตำบลท้ายหาด

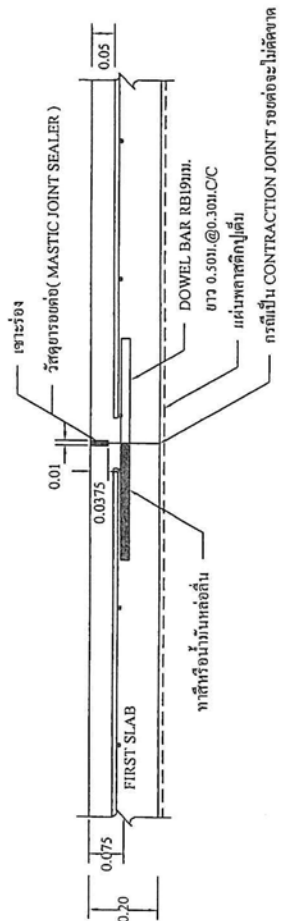
วัน เดือน ปี
แบบเลขที่ 15/2567

แผ่นที่ 6/45 ทั้งหมด 45



แปลนแสดงการเสริมเหล็กถนน คสล.

NOT TO SCALE

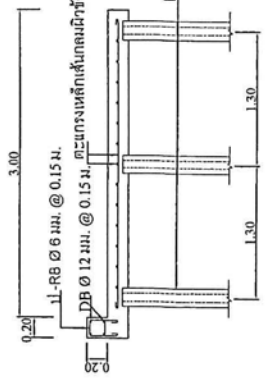


ขยายรอยต่อ CONSTRUCTION JOINT และ CONTRACTION JOINT

NOT TO SCALE

แปลนถนน คสล. ช่วงที่ 2

scale 1:100



แปลนถนน คสล. ช่วงที่ 2

scale 1:50


ตารางที่ 1. แสดงขนาดของ WIRED MESH ที่ใช้แทน BAR MESH

DIA / SPACING	STEEL AREA (ตร. ซม./ม)	DIA / SPACING	STEEL AREA (ตร. ซม./ม)
BAR MESH (s = 1,200 Ksc)	0.940	WIRED MESH (s = 2,750 Ksc)	0.419
(เหล็กเส้นกลม SR 24)		(เหล็กข้อยี่กลมกำลังรูป)	
16 มม. @ 0.30 ม.			



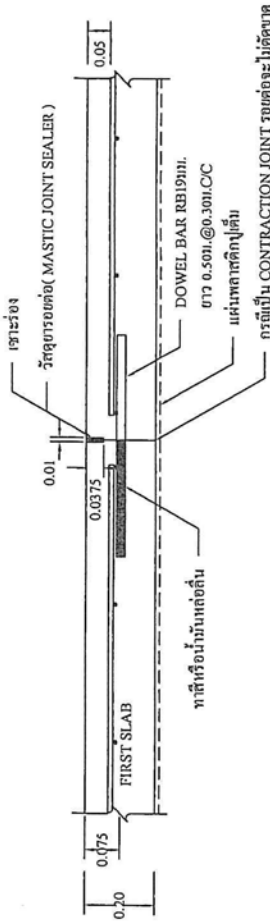
ปีงบประมาณ 2567

ชื่อโครงการ	ปรับปรุงภูมิทัศน์ที่ทำการ อบต.ท้ายทาด (แห่งใหม่)
สถานที่	หมู่ที่ 4 ตำบลท้ายทาด อำเภอเมืองฯ จังหวัดสุพรรณบุรี
เขียนแบบ	(นายธรรม ฉิมถาวร) ผู้ช่วยนายช่างโยธา
สำรวจ	(นายศิริวัฒน์ พุ่มเทียน) นายช่างโยธา
ตรวจสอบ	(นายชัยโรจน์ สุขทอง) ผู้อำนวยการกองช่าง
เห็นชอบ	พ.จ.อ. (อรุณ กมล) ปลัดองค์การบริหารส่วนตำบลท้ายทาด
อนุมัติ	(นายอรุณพล งามเผือก) นายกองค์การบริหารส่วนตำบลท้ายทาด
วัน เดือน ปี	
แบบเลขที่	15/2567
แผ่นที่	7/45
ทั้งหมด	45



แบบแผนแสดงการเสริมเหล็กถนน คสล.

NOT TO SCALE



ขยายรอยต่อ CONSTRUCTION JOINT และ CONTRACTION JOINT

NOT TO SCALE

ตารางที่ 1. แสดงขนาดของ WIRED MESH ที่ใช้แทน BAR MESH

BAR MESH (f _s = 1,200 Ksc) (เหล็กเส้นกลม SR 24)	WIRED MESH (f _s = 2,750 Ksc) (เหล็กเชื่อมตะแกรงสำเร็จรูป)		
DIA / SPACING	STEEL AREA	DIA / SPACING	STEEL AREA
(ตร.ซม./ม)	(ตร.ซม./ม)	(ตร.ซม./ม)	(ตร.ซม./ม)
16 มม. @ 0.30 ม.	0.940	14 มม. @ 0.30 ม.	0.419

นายศิริวัฒน์ พุ่มเทียน
ช่างโยธา
ธ.บ.13198



ปีงบประมาณ 2567

ชื่อโครงการ

ปรับปรุงภูมิทัศน์ที่ทำการ อบต.ท้ายหาด (แห่งใหม่)

สถานที่

หมู่ที่ 4 ตำบลท้ายหาด อำเภอเมืองฯ
จังหวัดสมุทรสงคราม

เขียนแบบ

Ok
(นายธรรม ฉิมการ)
ผู้ช่วยนายช่างโยธา

สำรวจ

Ok
(นายศรีวัฒน์ พุ่มขี้น)
นายช่างโยธา

ตรวจสอบ

Ok
(นายชัยโรจน์ นุญทอง)
ผู้อำนวยการกองช่าง

เห็นชอบ

Ok
พ.จ.อ.
(อรุณ ภมร)

ปลัดองค์การบริหารส่วนตำบลท้ายหาด

อนุมัติ

Ok

(นายบรรพต งามเดื่อ)
นายกองค์การบริหารส่วนตำบลท้ายหาด

วัน เดือน ปี

แบบเลขที่ 15/2567

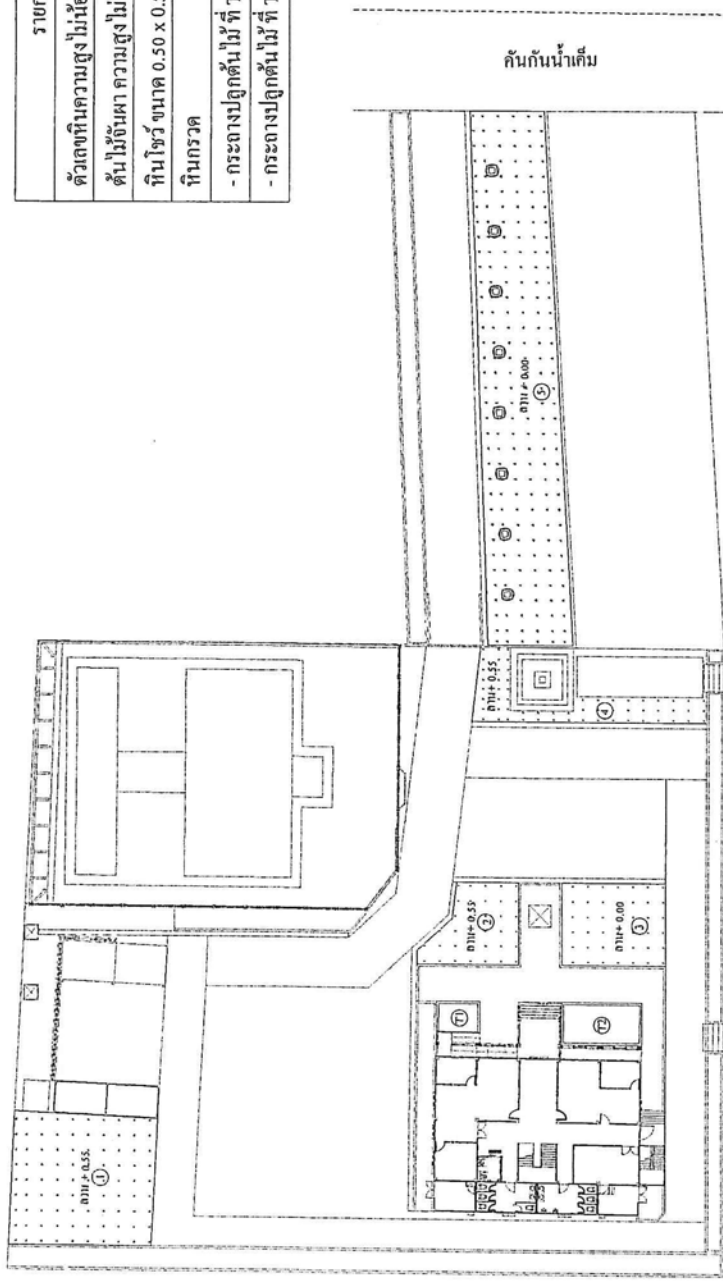
แผ่นที่ 8/45

ทั้งหมด 45

รายการลาน คสล.		
- ลาน คสล. ที่ 1	169.00	ตร.ม.
- ลาน คสล. ที่ 2	62.00	ตร.ม.
- ลาน คสล. ที่ 3	80.00	ตร.ม.
- ลาน คสล. ที่ 4	90.00	ตร.ม.
- ลาน คสล. ที่ 5	371.00	ตร.ม.
- ลาน คสล. รวมปริมาณทั้งหมด	772.00	ตร.ม.
- งานเสาเข็ม I - 0.18x0.18x4.00 ม. จำนวน 442 ต้น		

รายการกระถางปลูกต้นไม้		
ตัวเลขที่ความสูงไม่น้อยกว่า 1.20 ม.	2	ชุด
ต้นไม้ขนาดความสูงไม่น้อยกว่า 2.50 ม.	2	ต้น
หินโม่ ขนาด 0.50 x 0.50 ม.	6	ก้อน
หินกรวด	0.50	ลบ.ม.
- กระถางปลูกต้นไม้ที่ T1		
- กระถางปลูกต้นไม้ที่ T2		

ถ้ากระ โคงสาธารณสุข



ถ้ากระ โคงสาธารณสุข


Ok
นายศักดิ์รังษี พุฒธวัช
20.11.2567





ปีงบประมาณ 2567

ชื่อโครงการ
ปรับปรุงภูมิทัศน์ที่ทำการ อบต.ท้ายหาด (แห่งใหม่)

สถานที่
หมู่ที่ 4 ตำบลท้ายหาด อำเภอเมืองฯ
จังหวัดสมุทรสงคราม

เขียนแบบ

(นายธรรม ฉิมถาวร)
ผู้ช่วยนายช่างโยธา

สำรวจ

(นายศิริวัฒน์ พุ่มเขียน)
นายช่างโยธา

ตรวจสอบ

(นายชัยโรจน์ บุญทอง)
ผู้อำนวยการกองช่าง

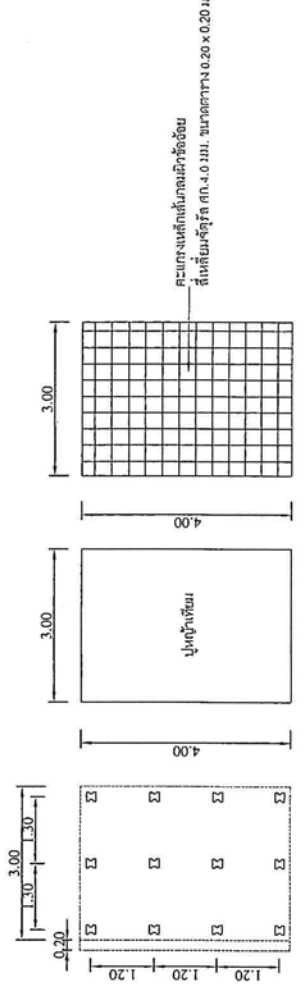
เห็นชอบ
พ.จ.อ.
(อรุณ ภนร)
ปลัดองค์การบริหารส่วนตำบลท้ายหาด

อนุมัติ

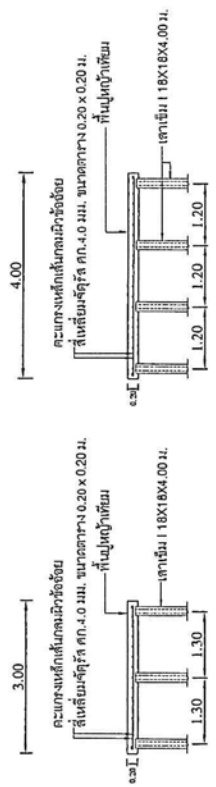
(นายบรรณพล งามเผือก)
นายกองค์การบริหารส่วนตำบลท้ายหาด

วัน เดือน ปี
แบบเลขที่ 15/2567

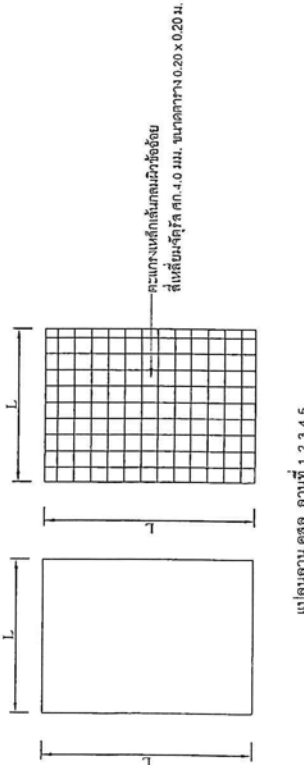
หน้าที่ 9/45 ทั้งหมด 45



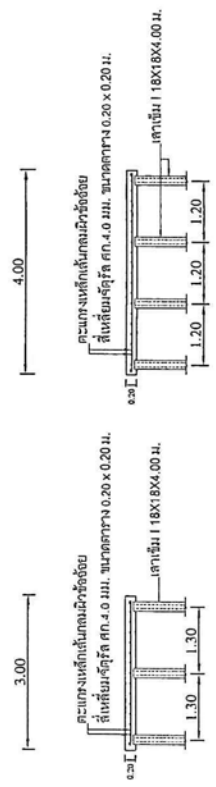
แปลนกระถางปลูกต้นไม้ T1
scale 1:100



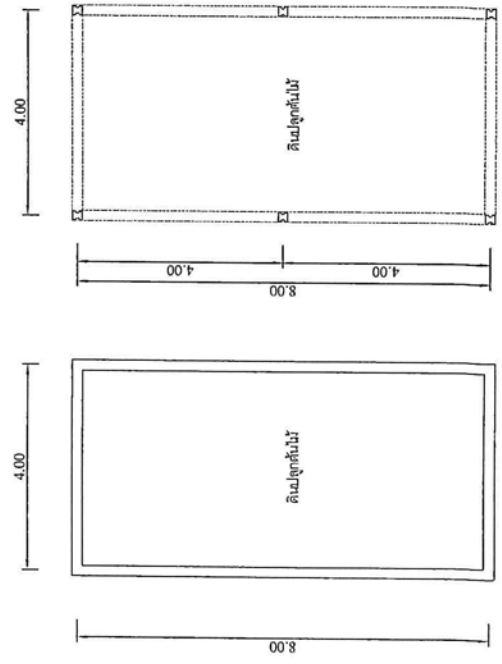
แปลนกระถางปลูกต้นไม้ T1
scale 1:100



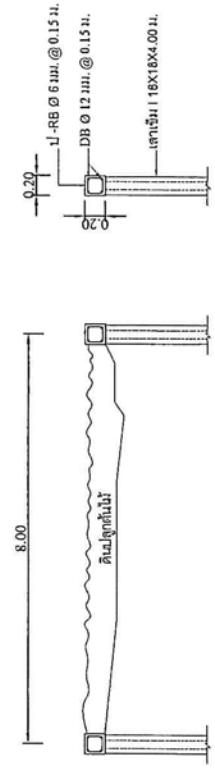
แปลนกระถางปลูกต้นไม้ T2
scale 1:100



แปลนกระถางปลูกต้นไม้ T2
scale 1:100



แปลนกระถางปลูกต้นไม้ T2
scale 1:100



แปลนกระถางปลูกต้นไม้ T2
scale 1:100

นายศิริวัฒน์ พุ่มเขียน
สย.13193



ปีงบประมาณ 2567

ชื่อโครงการ
ปรับปรุงภูมิทัศน์ที่ทำการ อบต.ท้ายหาด (แห่งใหม่)

สถานที่
หมู่ที่ 4 ตำบลท้ายหาด อำเภอเมืองฯ
จังหวัดสมุทรสงคราม

เขียนแบบ
(นายวรรณฉัตร จิมการ)
ผู้ช่วยนายช่างโยธา

สำรวจ
(นายศิริวัฒน์ พุ่มเทียน)
นายช่างโยธา

ตรวจสอบ
(นายชัยโรจน์ บุญทอง)
ผู้อำนวยการกองช่าง

เห็นชอบ
พ.จ.อ. (อรุณ ภมร)
ปลัดองค์การบริหารส่วนตำบลท้ายหาด

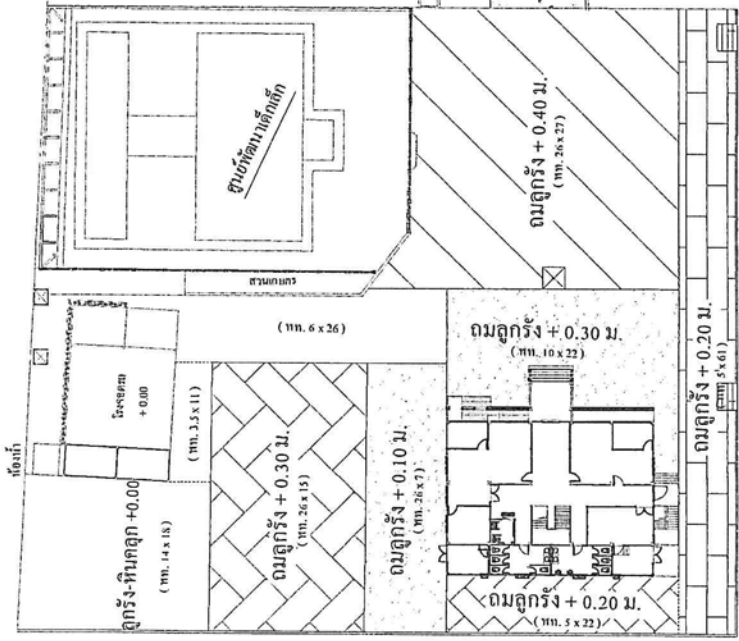
อนุมัติ
(นายอรุณภพ งามเดื่อ)
นายกองค์การบริหารส่วนตำบลท้ายหาด

วันที่ เดือน ปี

แบบเลขที่ 15/2567

แผ่นที่ 10/45 ทั้งหมด 45

ถ้ากระโคงอาคารประโชชน์



ถ้ากระโคงอาคารประโชชน์

ผังจุดดิน-ถมดิน
NO SCALE

นายศักดิ์สิทธิ์ พูลสวัสดิ์
88.13.198

รายการวัสดุ	
งานถมดิน	565.00 ตบ.ม.
งานจุดดิน	83.00 ตบ.ม.



ปีงบประมาณ 2567

ชื่อโครงการ

ปรับปรุงภูมิทัศน์ที่ทำการ อมต.กัยทาด (แห่งใหม่)

สถานที่

หมู่ที่ 4 ตำบลท่ายาด อำเภอเมืองฯ
จังหวัดสมุทรสงคราม

เขียนแบบ

(นายธรรม ติมถาวร)

ผู้ช่วยนายช่างโยธา

สำรวจ

(นายศิริวัฒน์ พุ่มเทียน)

นายช่างโยธา

ตรวจสอบ

(นายชัยโรจน์ บุญทอง)

ผู้อำนวยการก่อสร้าง

เห็นชอบ

พ.จ.อ.

(อรุณ ภนร)

ปลัดองค์การบริหารส่วนตำบลท่ายาด

อนุมัติ

(นายวรภพทศ งามเพ็ชร์)

นายกองค์การบริหารส่วนตำบลท่ายาด

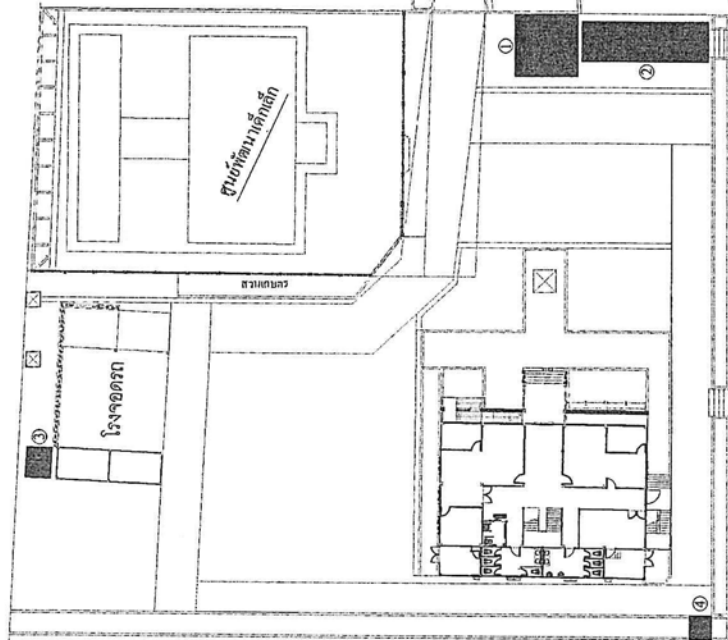
วัน เดือน ปี

แบบเลขที่ 15/2567

แผ่นที่ 11/45

ทั้งหมด 45

สำนักงานสาธารณสุขอำเภอ



ถนนถนนน้ำเค็ม

สำนักงานสาธารณสุขอำเภอ

ผังสถานที่ตั้งศาลพระพรหม, อาคารต้อนรับพร้อมที่จอดรถ, ห้องน้ำ ชาย-หญิง, โรงคุมถังน้ำดื่ม

หมายเหตุ

- ① ศาลพระพรหม
- ② อาคารต้อนรับพร้อมที่จอดรถ
- ③ ห้องน้ำ ชาย-หญิง
- ④ โรงคุมถังน้ำดื่ม

นายศิริวัฒน์ พุ่มเทียน
สช. 13198



ปีงบประมาณ 2567

ชื่อโครงการ

ปรับปรุงภูมิทัศน์ที่ทำการ อบต.ท้ายหาด (แห่งใหม่)

สถานที่

หมู่ที่ 4 ตำบลท้ายหาด อำเภอเมืองฯ จังหวัดสมุทรสงคราม

เขียนแบบ

DM

(นายธรรม นิเมถาวร)

ผู้ช่วยนายช่างโยธา

สำรวจ

SK

(นายศิริวัฒน์ พุ่มเทียน)

นายช่างโยธา

ตรวจสอบ

[Signature]

(นายชัยโรจน์ บุญทอง)

ผู้อำนวยการกองช่าง

เห็นชอบ

[Signature]

พ.จ.อ. (อรุณ ภร)

ปลัดองค์การบริหารส่วนตำบลท้ายหาด

อนุมัติ

[Signature]

(นายพรพดล งามเชือก)

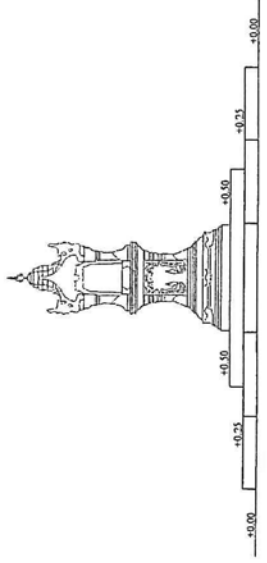
นายกองค์การบริหารส่วนตำบลท้ายหาด

วัน เดือน ปี

แบบเลขที่ 15/2567

แผ่นที่ 12/45

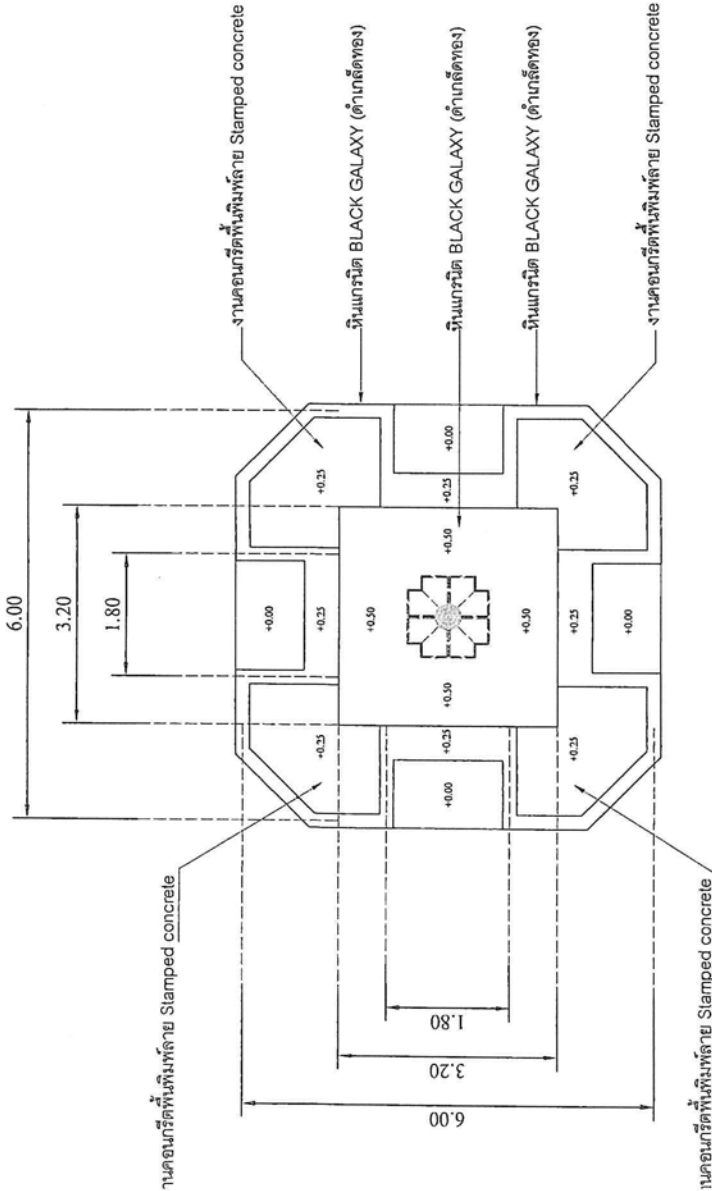
ทั้งหมด 45



รูปด้านฐานศาลพระพรหม

scale

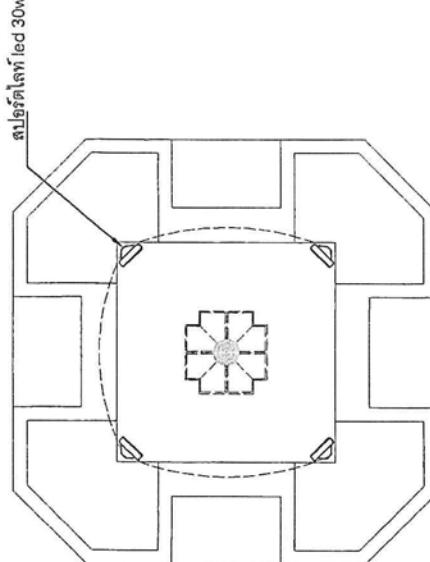
1:75



แปลนพื้นฐานศาลพระพรหม

scale

1:75



แปลนหน้าศาลพระพรหม

scale

1:75

นายศักดิ์ระวี ชูสวัสดิ์
สย.13196



ปีงบประมาณ 2567

ชื่อโครงการ
ปรับปรุงภูมิทัศน์ที่ทำการ อบต.ท้ายหาด (แห่งใหม่)

สถานที่
หมู่ที่ 4 ตำบลท้ายหาด อำเภอเมืองฯ
จังหวัดสมุทรสงคราม

เขียนแบบ

Ch
(นายธรรม จินตการ)
ผู้ช่วยนายช่างโยธา

สำรวจ

JK
(นายศิริวัฒน์ พุ่มเทียน)
นายช่างโยธา

ตรวจสอบ

[Signature]
(นายชัยโพธิ์ นุชทอง)
ผู้อำนวยการกองช่าง

เห็นชอบ

[Signature]
พ.จ.อ.
(อรุณ ภร)

ปลัดองค์การบริหารส่วนตำบลท้ายหาด

อนุมัติ

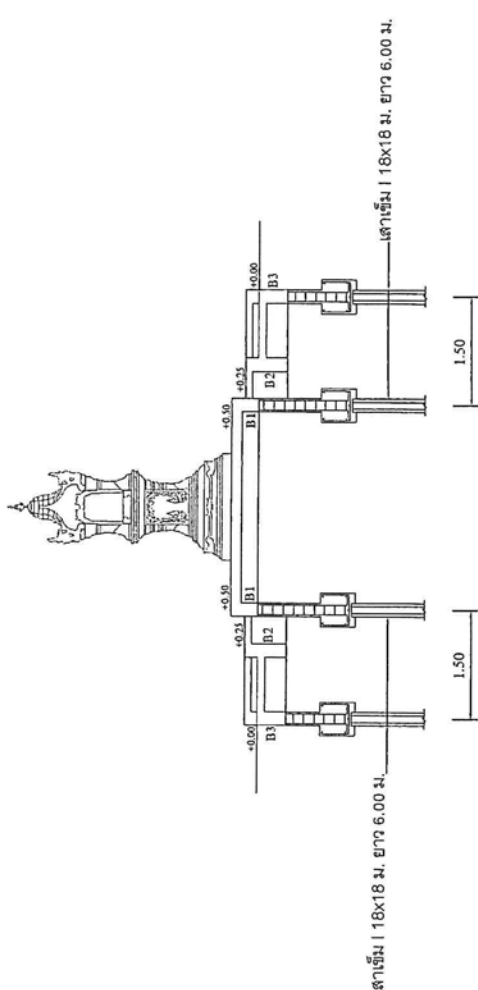
[Signature]
(นายบรรพต งามเดื่อ)
นายกองค์การบริหารส่วนตำบลท้ายหาด

วัน เดือน ปี

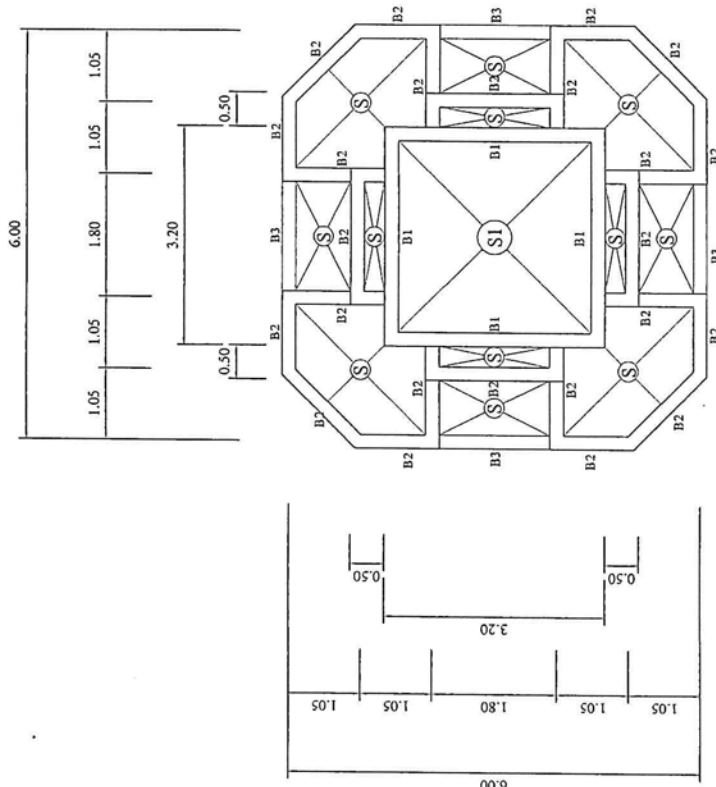
แบบเลขที่ 15/2567

แผ่นที่ 13/45

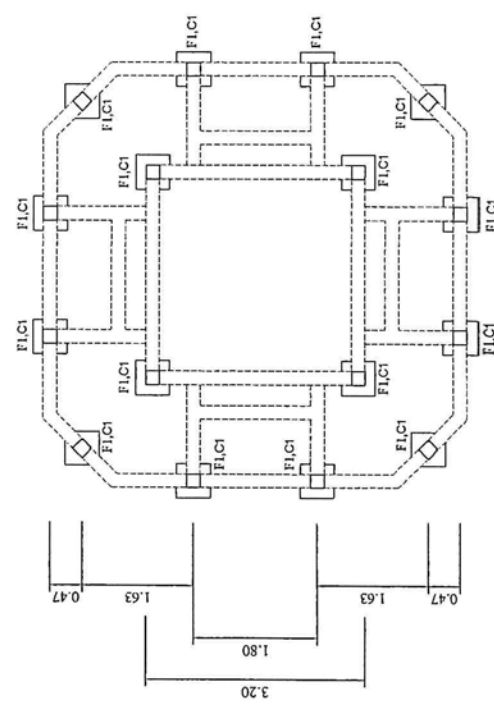
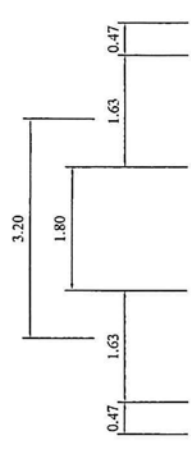
ทั้งหมด 45



รูปตัดฐานศาลพระพรหม
scale 1:75



แปลนฐานศาลพระพรหม
scale 1:75



แปลนฐานรากฐานศาลพระพรหม
scale 1:75

[Signature]
15/11/2567
ศบ.13/45



ปีงบประมาณ 2567

ชื่อโครงการ

ปรับปรุงภูมิทัศน์ที่ทำการ อบต.ท้ายหาด (แห่งใหม่)

สถานที่

หมู่ที่ 4 ตำบลท้ายหาด อำเภอเมืองฯ
จังหวัดสมุทรสงคราม

เขียนแบบ

DM
(นายวราธรรม ฉิมเกาะว)
ผู้ช่วยนายช่างโยธา

สำรวจ

PK
(นายศิริวัฒน์ พุ่มเทียน)
นายช่างโยธา

ตรวจสอบ

[Signature]
(นายชัยโรจน์ บุญทอง)
ผู้อำนวยการกองช่าง

เห็นชอบ

[Signature]
พ.จ.อ.
(อรุณ ภนร)
ปลัดองค์การบริหารส่วนตำบลท้ายหาด

อนุมัติ

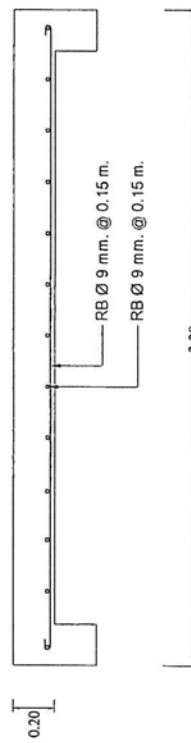
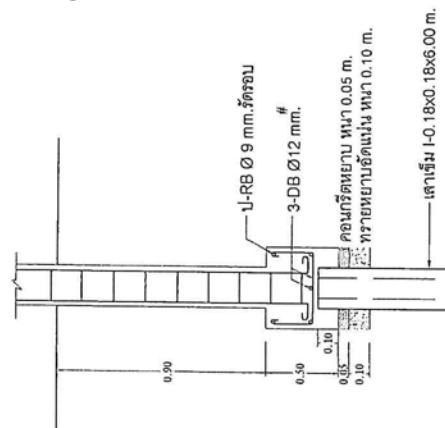

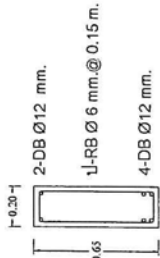
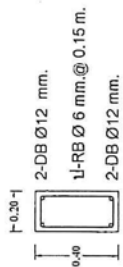
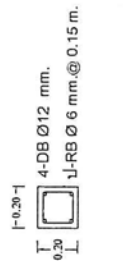
[Signature]
(นายอรุณพล งามเผือก)
นายกองค์การบริหารส่วนตำบลท้ายหาด

วัน เดือน ปี

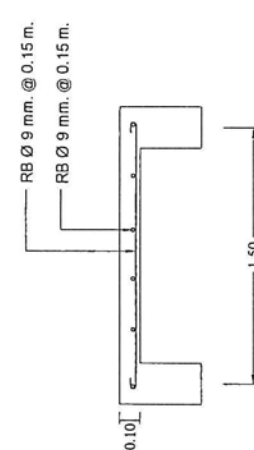
แบบเลขที่ 15/2567

หน้า 14/45

ทั้งหมด 45



(S1)



(S)

[Signature]
นายศักดิ์ระวี บุตรสุเมษฐ์
ธช.13198

แบบขยายคาน, เสา, พื้น, ฐานราก

scale 1:25



ปีงบประมาณ 2567

ชื่อโครงการ

ปรับปรุงภูมิทัศน์ที่ทำการ อบต.ท้ายหาด (แห่งใหม่)

สถานที่

หมู่ที่ 4 ตำบลท้ายหาด อำเภอเมืองฯ
จังหวัดสมุทรสงคราม

เขียนแบบ

Ch

(นายธรรม ฉิมถาวร)
ผู้ช่วยนายช่างโยธา

สำรวจ

PK

(นายศิริวัฒน์ พุ่มเขียว)
นายช่างโยธา

ตรวจสอบ

(นายชัยวัฒน์ บุญทอง)
ผู้อำนวยการกองช่าง

เห็นชอบ

พ.จ.อ.
(อรุณ ภาธร)

ปลัดองค์การบริหารส่วนตำบลท้ายหาด

อนุมัติ

G

(นายบรรดพล งามเผือก)

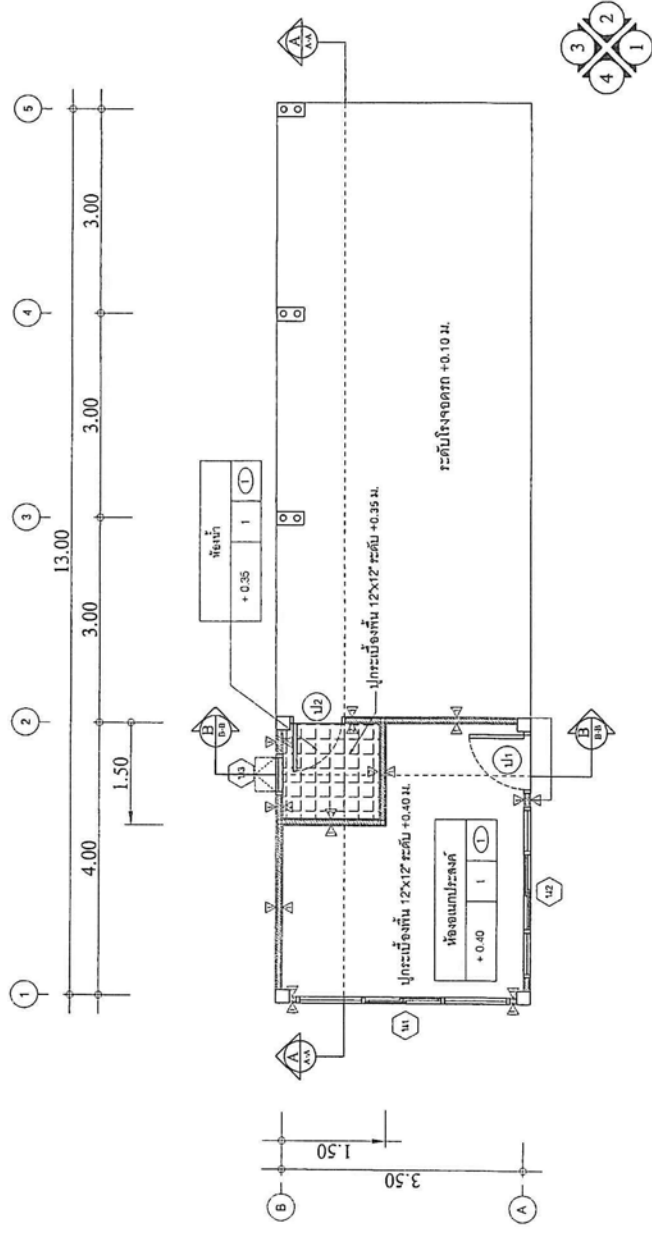
นายกองค์การบริหารส่วนตำบลท้ายหาด

วัน เดือน ปี

แบบเลขที่ 15/2567

แผ่นที่ 15/45

ทั้งหมด 45



แปลนพื้น

scale 1:75

A

นายศักดิ์ระพี พูลสวัสดิ์

ธ.บ.13195



ปีงบประมาณ 2567


ชื่อโครงการ

ปรับปรุงภูมิทัศน์ที่ทำการ อบต.ท้ายหาด (แห่งใหม่)

สถานที่

หมู่ที่ 4 ตำบลท้ายหาด อำเภอเมืองฯ
จังหวัดสมุทรสงคราม

เขียนแบบ


(นายธรรม นิมิตาร)
ผู้ช่วยนายช่างโยธา

สำรวจ


(นายศรีวัฒน์ นุ่มเขียน)
นายช่างโยธา

ตรวจสอบ


(นายชัยเชษฐ์ บุญทอง)
ผู้อำนวยการกองช่าง

เห็นชอบ


พ.จ.อ.
(อรุณ ภมร)

ปลัดองค์การบริหารส่วนตำบลท้ายหาด

อนุมัติ



(นายอรุณพล งามเผือก)

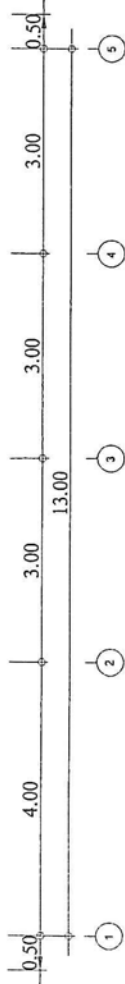
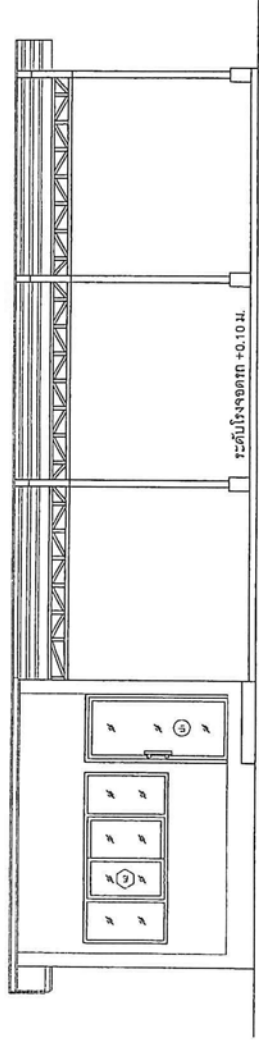
นายกองค์การบริหารส่วนตำบลท้ายหาด

วัน เดือน ปี

แบบเลขที่ 15/2567

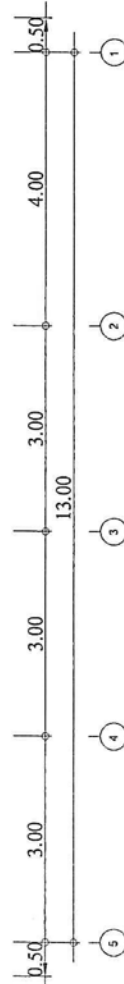
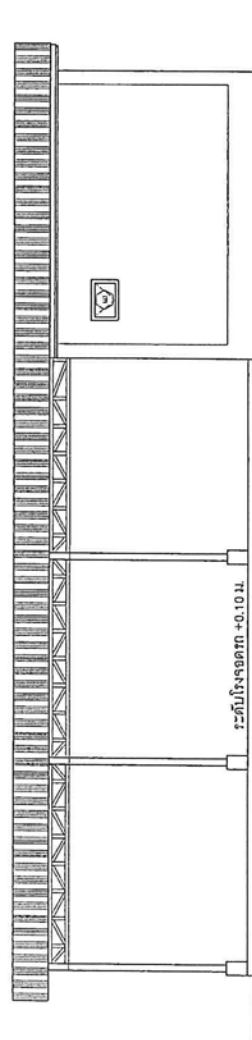
แผ่นที่ 16/45

ทั้งหมด 45



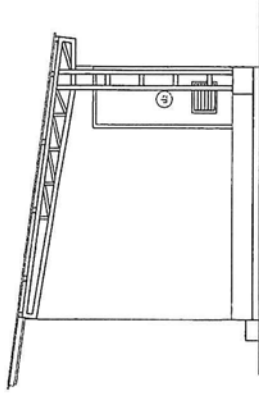
รูปด้าน 1

scale 1:75



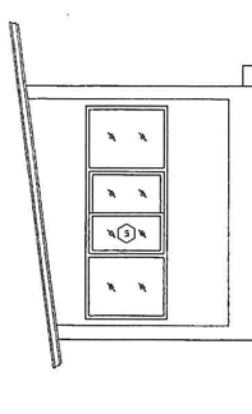
รูปด้าน 3

scale 1:75



รูปด้าน 2

scale 1:75



รูปด้าน 4

scale 1:75

นายศักดิ์ประทีป ขุนสวัสดิ์
สถาปนิก

๒๒.11.๒๕๖๕



ปีงบประมาณ 2567

ชื่อโครงการ
ปรับปรุงภูมิทัศน์ท่าอากาศยาน ท่าอากาศยาน (แห่งใหม่)

สถานที่
หมู่ที่ 4 ตำบลท้ายหาด อำเภอเมืองฯ
จังหวัดสุพรรณบุรี

เขียนแบบ

(นายธรรม ฉิมฉวรร)
ผู้ช่วยนายช่างโยธา

สำรวจ

(นายธีรวัฒน์ พุ่มเทียน)
นายช่างโยธา

ตรวจสอบ

(นายธีรวัฒน์ พุ่มเทียน)
ผู้อำนวยการก่อสร้าง

เห็นชอบ
พ.จ.อ.

(อรุณ งามร)

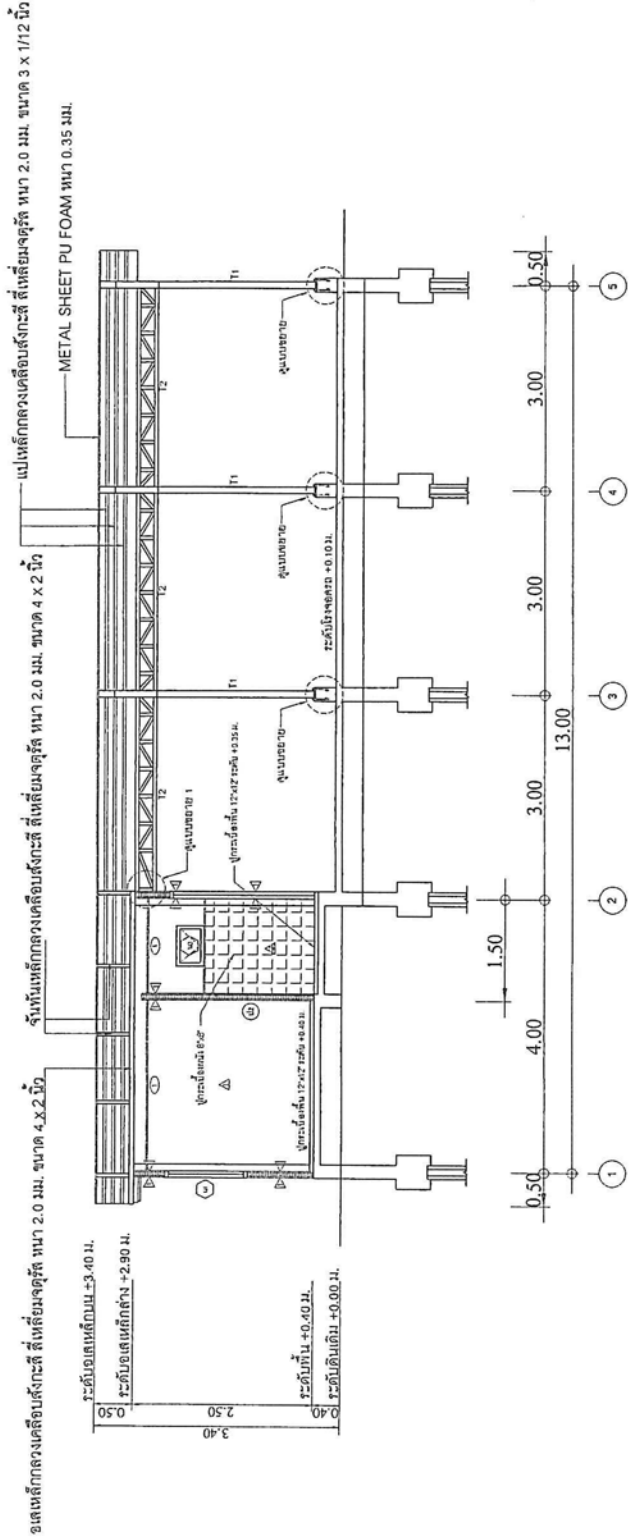
อนุมัติ
ปลัดองค์การบริหารส่วนตำบลท้ายหาด

(นายกรรพล งามเตือง)
นายกองค์การบริหารส่วนตำบลท้ายหาด

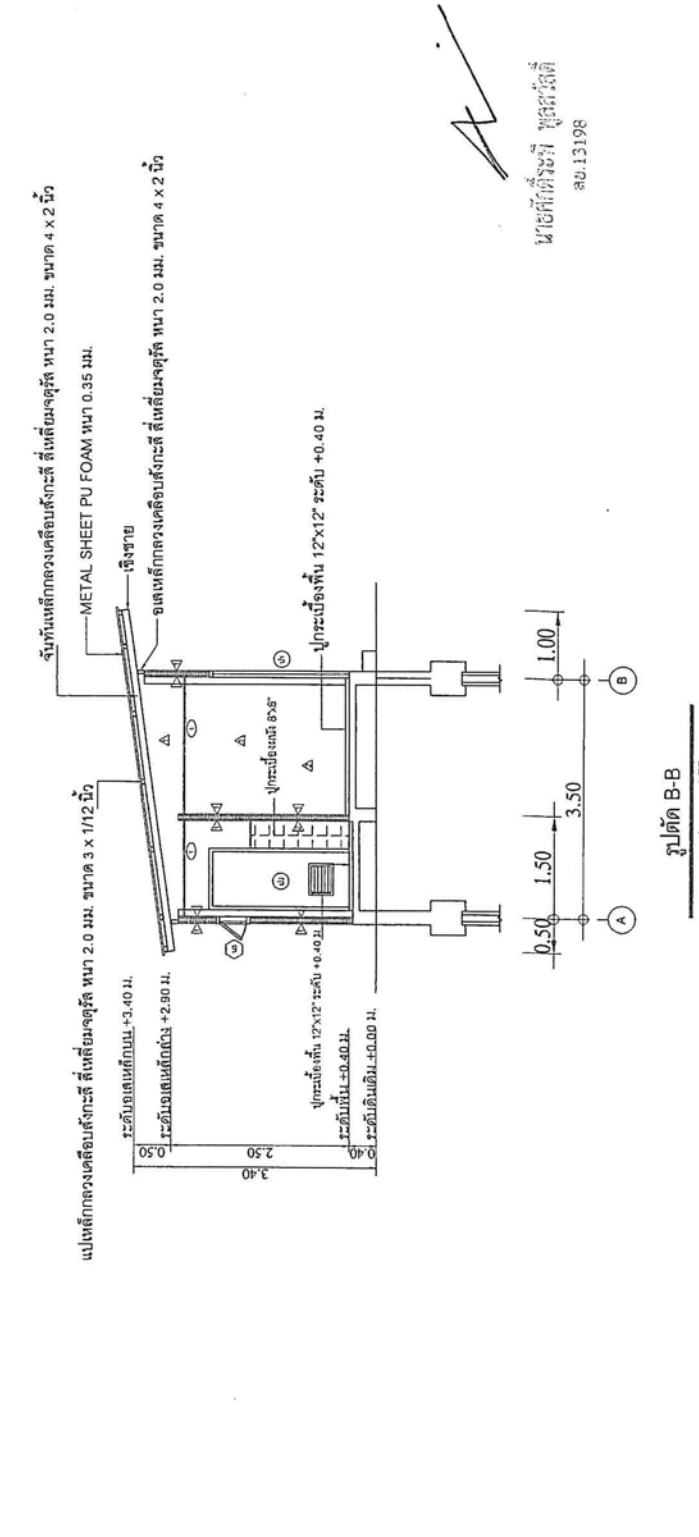
วัน เดือน ปี

แบบเลขที่ 15/2567

แผนที่ 17/45 ฝั่งหนาด 45



รูปตัด A-A
scale 1:75







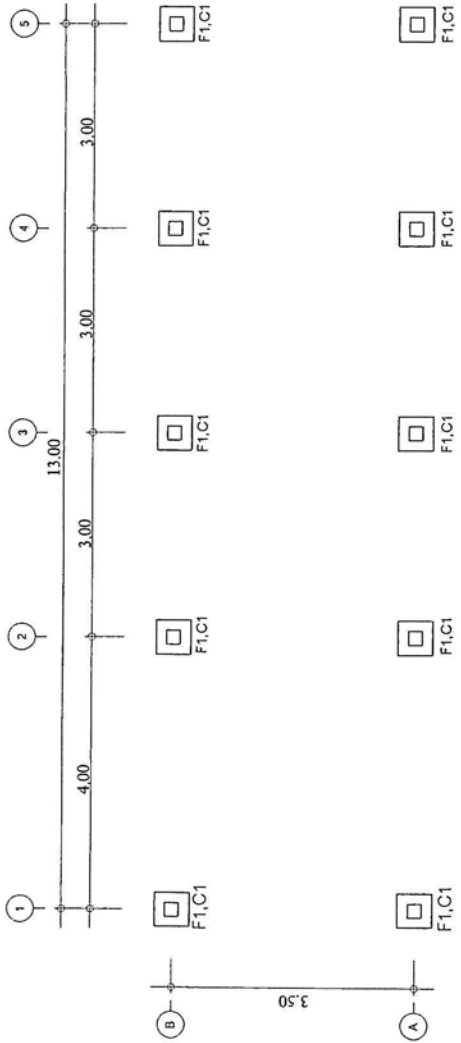
รูปตัด B-B
scale 1:75

นายธีรวัฒน์ พุ่มเทียน
เลขที่ 13198

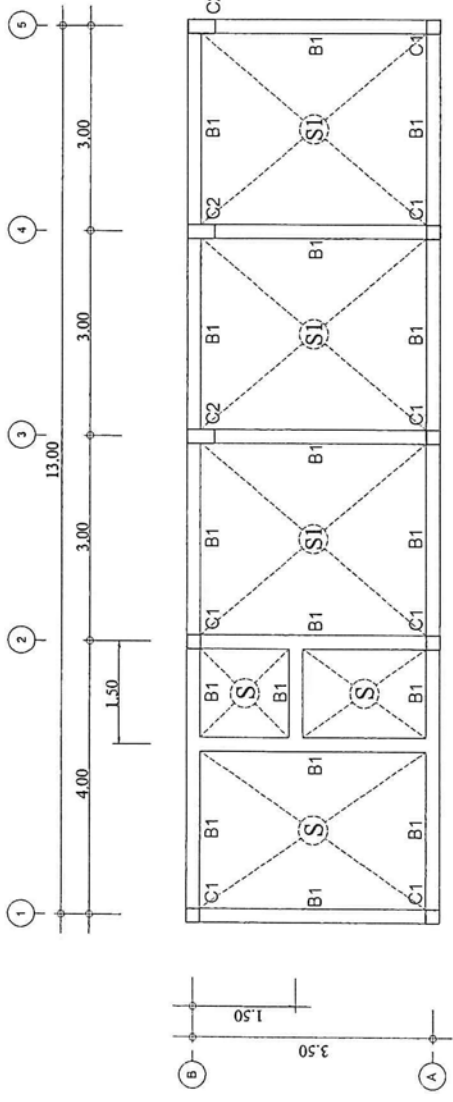


ปีงบประมาณ 2567

ชื่อโครงการ ปรับปรุงภูมิทัศน์ที่ทำการ อบต.ท้ายหาด (แห่งใหม่)
สถานที่ หมู่ที่ 4 ตำบลท้ายหาด อำเภอเมืองฯ จังหวัดสมุทรสงคราม
เขียนแบบ  (นายจรธรรม จิมजार) ผู้ช่วยนายช่างโยธา
สำรวจ  (นายจรธรรม จิมजार) นายช่างโยธา
ตรวจสอบ  (นายชัยเชษฐ์ บุญทอง) ผู้อำนวยการกองช่าง
เห็นชอบ พ.จ.อ. (อรุณ ภมร) ปลัดองค์การบริหารส่วนตำบลท้ายหาด
อนุมัติ  (นายจรธรรม จิมजार) นายกองค์การบริหารส่วนตำบลท้ายหาด
วัน เดือน ปี
แบบเลขที่ 15/2567
แผ่นที่ 18/45 ทั้งหมด 45



แปลนฐานราก
scale 1:75



แปลนคาน
scale 1:75



นายศักดิ์ระพี ชูสงฆ์
พ.บ.13.196



ปีงบประมาณ 2567

ชื่อโครงการ
ปรับปรุงภูมิทัศน์ที่ทำการ อบต.ท้ายหาด (แห่งใหม่)


สถานที่
หมู่ที่ 4 ตำบลท้ายหาด อำเภอเมืองฯ
จังหวัดสมุทรสงคราม

เขียนแบบ

(นายธรรม ดิมถาวร)
ผู้ช่วยนายช่างโยธา

สำรวจ

(นายศิริวัฒน์ พุ่มเทียน)
นายช่างโยธา

ตรวจสอบ

(นายชัยวัฒน์ บุญทอง)
ผู้อำนวยการกองช่าง

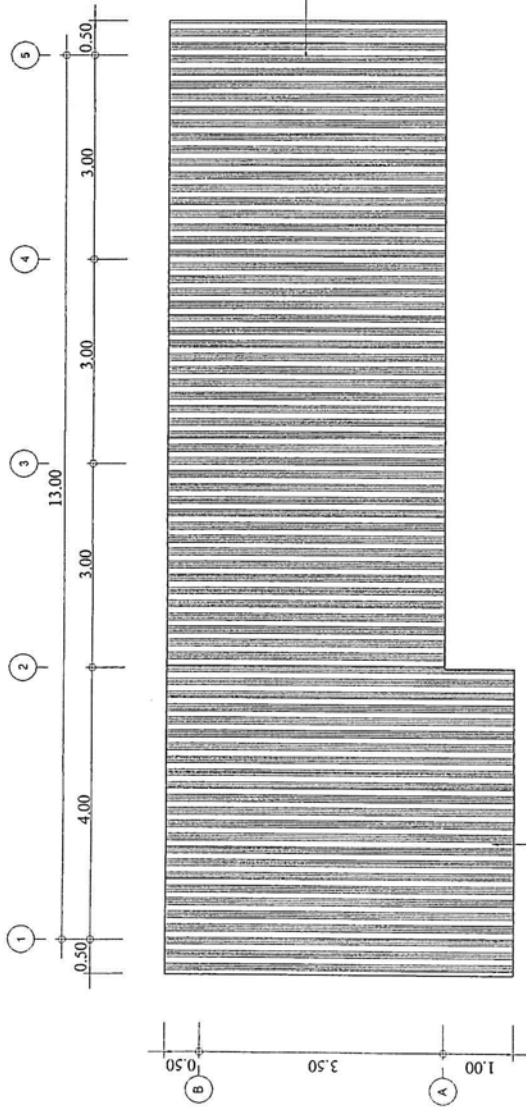
เห็นชอบ
พ.จ.อ.
(อรุณ ภามร)
ปลัดองค์การบริหารส่วนตำบลท้ายหาด

อนุมัติ

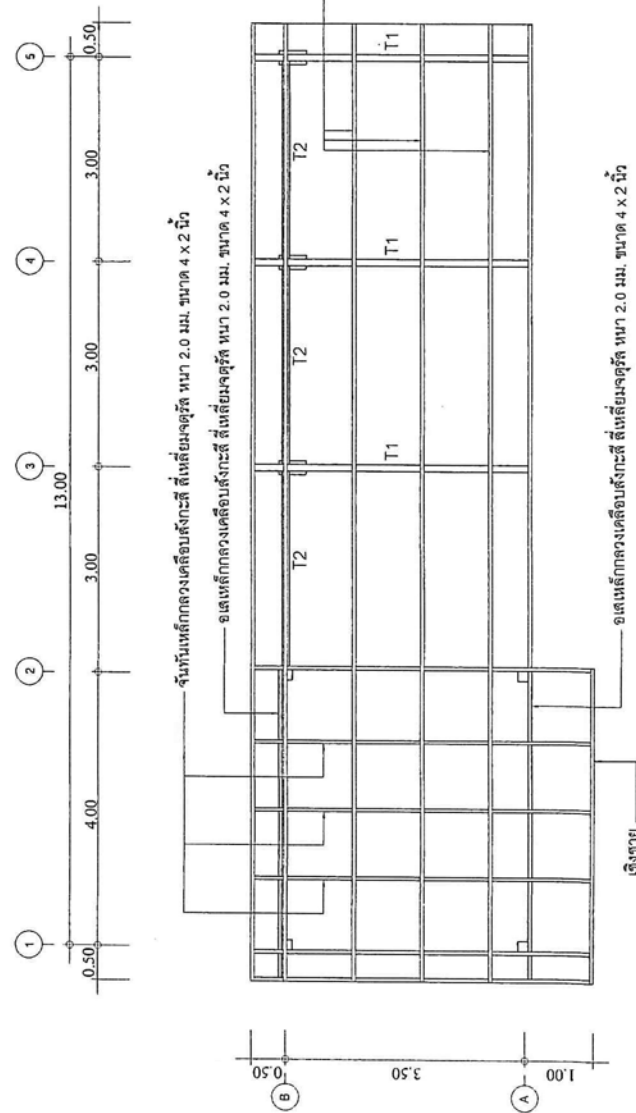
(นายอรุณพล งานเชือก)
นายกองค์การบริหารส่วนตำบลท้ายหาด

วัน เดือน ปี
แบบเลขที่ 15/2567

แผนที่ 19/45
ทั้งหมด 45



แปลนหลังคา
scale 1:75



แปลนคานหลังคา
scale 1:75



นายศักดิ์ระพี พุฒสวัสดิ์
ร.บ.13198



ปีงบประมาณ 2567

ชื่อโครงการ
ปรับปรุงภูมิทัศน์ที่ทำการ อบต.ท้ายหาด (แห่งใหม่)

สถานที่
หมู่ที่ 4 ตำบลท้ายหาด อำเภอเมืองฯ
จังหวัดสมุทรสงคราม

เขียนแบบ

Om
(นายธรรม ฉิมदार)
ผู้ช่วยนายช่างโยธา

สำรวจ

[Signature]
(นายศรีวิวัฒน์ พุ่มเขียน)
นายช่างโยธา

ตรวจสอบ

[Signature]
(นายชัยรุ่งโรจน์ บุญทอง)
ผู้อำนวยการกองช่าง

เห็นชอบ

[Signature]
พ.จ.อ.
(อรุณ ภมร)

ปลัดองค์การบริหารส่วนตำบลท้ายหาด

อนุมัติ

[Signature]

(นายอรุณพล งามเผือก)
นายกองค์การบริหารส่วนตำบลท้ายหาด

วัน เดือน ปี

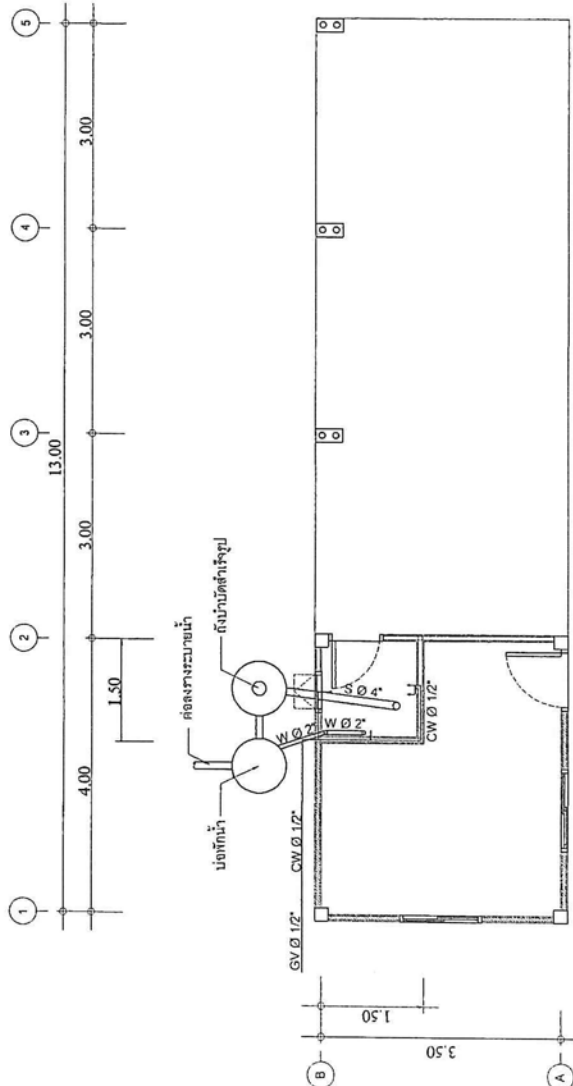
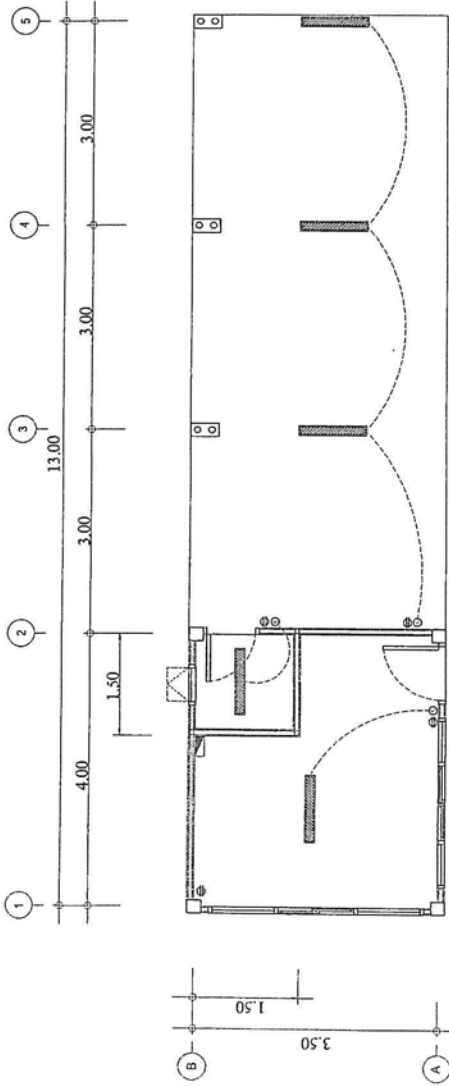
แบบเลขที่ 15/2567

แผ่นที่ 20/45

ทั้งหมด 45

รายการแบบสัญลักษณ์ไฟฟ้า	
	หลอดไฟ LED 36 W
	สวิตช์ไฟ
	เต้ารับไฟฟ้า 3 ขั้ว มีขนาด 16A 250V
	ผู้ควบคุมอาคาร

รายการแบบสัญลักษณ์ประปา	
	ถังน้ำบาดาลรูป ขนาด 500 ลิตร
	บ่อน้ำ ขนาด 0.80 ม. จำนวน 3 บ่อน
	ท่อโอดีท PVC Ø 4"
	ท่อน้ำทิ้ง PVC Ø 2"
	ท่อประปา PVC Ø 1/2"
	ประตุน้ำ PVC Ø 1/2"




นายศักดิ์รุ่งโรจน์ บุญทอง
สย.13198





ปีงบประมาณ 2567

ชื่อโครงการ
ปรับปรุงภูมิทัศน์ที่ทำการ อบต.ท้ายทาด (แห่งใหม่)

สถานที่
หมู่ที่ 4 ตำบลท้ายทาด อำเภอเมืองฯ
จังหวัดสมุทรสงคราม

เขียนแบบ

(นายธรรม นิมการ)
ผู้ช่วยนายช่างโยธา

สำรวจ

(นายศิริวัฒน์ พุ่มเทียน)
นายช่างโยธา

ตรวจสอบ

(นายชัยโรจน์ บุญทอง)
ผู้อำนวยการกองช่าง

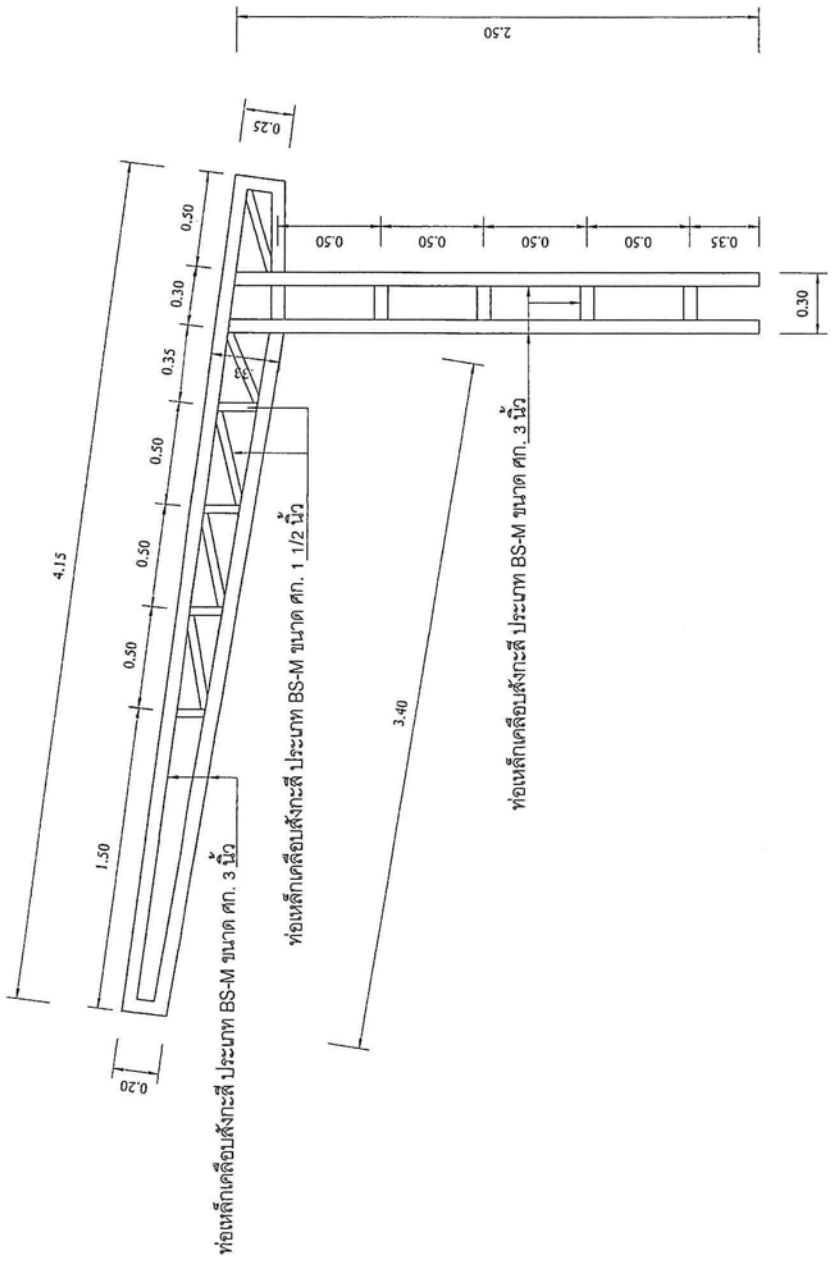
เห็นชอบ
พ.จ.อ.
(อรุณ ภมร)
ปลัดองค์การบริหารส่วนตำบลท้ายทาด

อนุมัติ

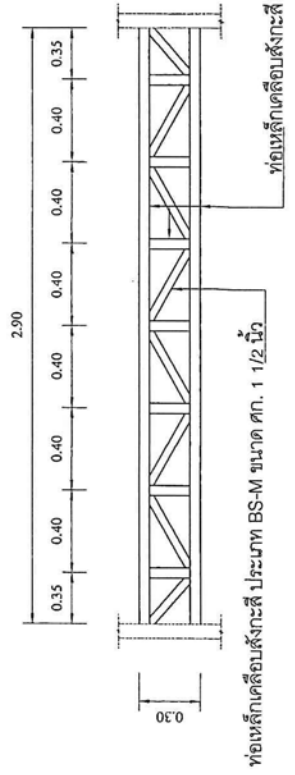
(นายอรุณพล งามเด็ก)
นายกองค์การบริหารส่วนตำบลท้ายทาด

วัน เดือน ปี
แบบเลขที่ 15/2567


แผนที่ 21/45 ทั้งหมด 45



แบบขยาย T1
scale 1:25



แบบขยาย T2
scale 1:25

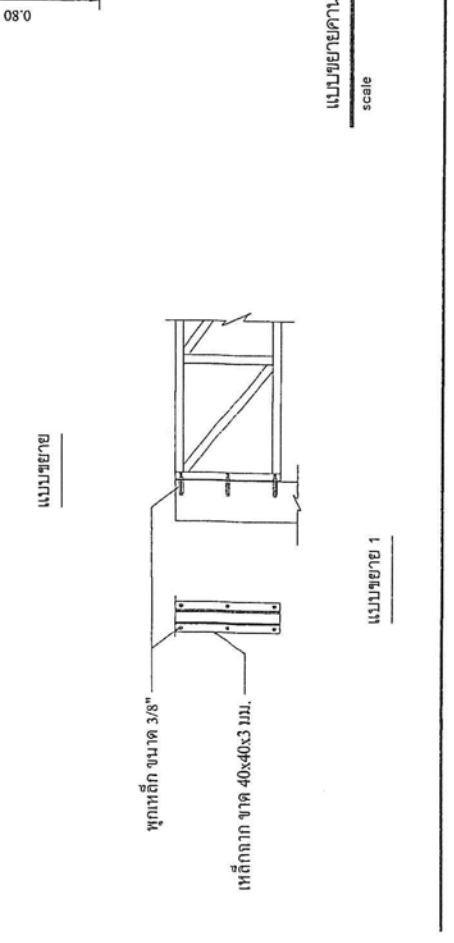
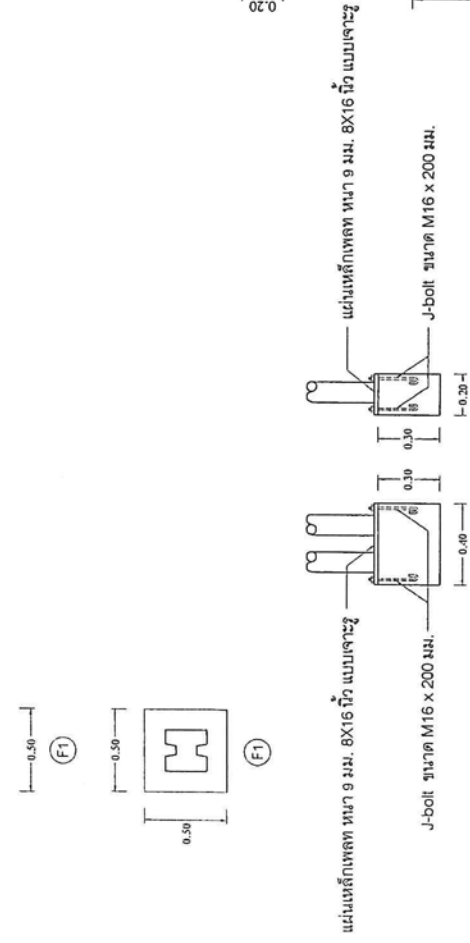
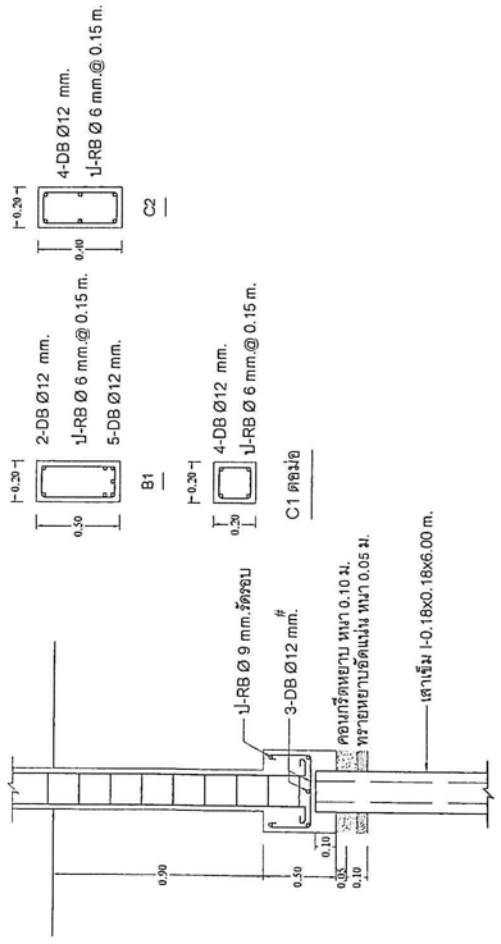
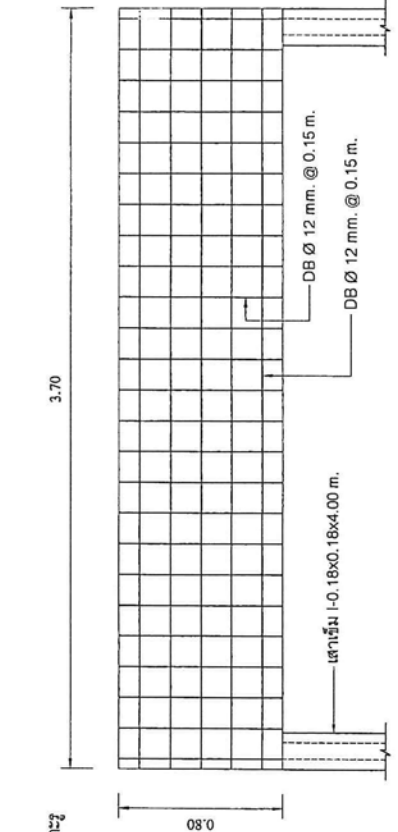
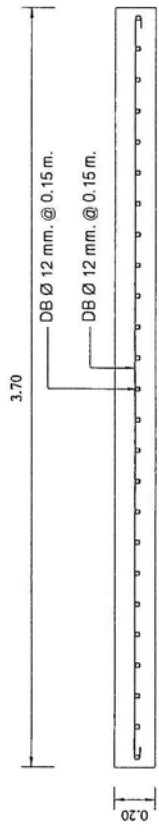
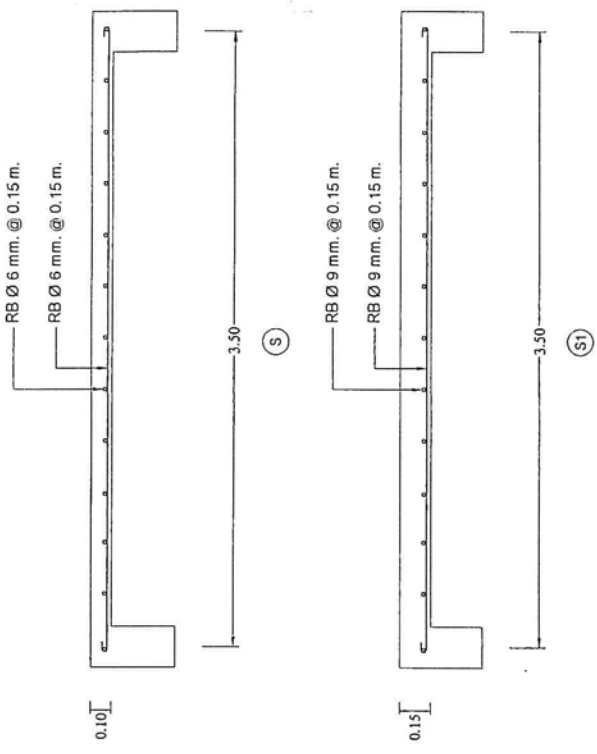

นายศักดิ์ระวี บุณยสิทธิ์
สว.13196

ท่อนเหล็กเคลือบสังกะสี ประเภท BS-M ขนาด ศก. 3 นิ้ว



ปีงบประมาณ 2567

ชื่อโครงการ ปรับปรุงภูมิทัศน์ที่ทำการ ออมต้ายหาด (แห่งใหม่)
สถานที่ หมู่ที่ 4 ตำบลท้ายหาด อำเภอเมืองฯ จังหวัดสมุทรสงคราม
เขียนแบบ (นายธรรม จินตวร) ผู้ช่วยนายช่างโยธา
สำรวจ (นายศิริวัฒน์ พุ่มเทียน) นายช่างโยธา
ตรวจสอบ (นายชัยเชษฐ์ บุญทอง) ผู้อำนวยการกองช่าง
เห็นชอบ พ.จ.อ. (อรุณ ภนร) ปลัดองค์การบริหารส่วนตำบลท้ายหาด
อนุมัติ (นายบรรดพด งามเดื่อ) นายกองค์การบริหารส่วนตำบลท้ายหาด
วันที่ เดือน ปี
แบบเลขที่ 15/2567
แผ่นที่ 22/45
ทั้งหมด 45



นายวิชาญชัย นุชอนันต์
สม.15193

แบบผนังกันดิน

แบบขยายคาน, เสา, พื้น, ฐานราก
scale 1:25

แบบขยาย 1



ปีงบประมาณ 2567

ชื่อโครงการ
ปรับปรุงภูมิทัศน์ท่าอากาศยาน ท่าอากาศยาน (แห่งใหม่)

สถานที่
หมู่ที่ 4 ตำบลท้ายหาด อำเภอเมืองฯ
จังหวัดสมุทรสงคราม

เขียนแบบ
Om
(นายธรรม ฉิมถาวร)
ผู้ช่วยนายช่างโยธา

สำรวจ
Om
(นายศิริวัฒน์ พุ่มเทียน)
นายช่างโยธา

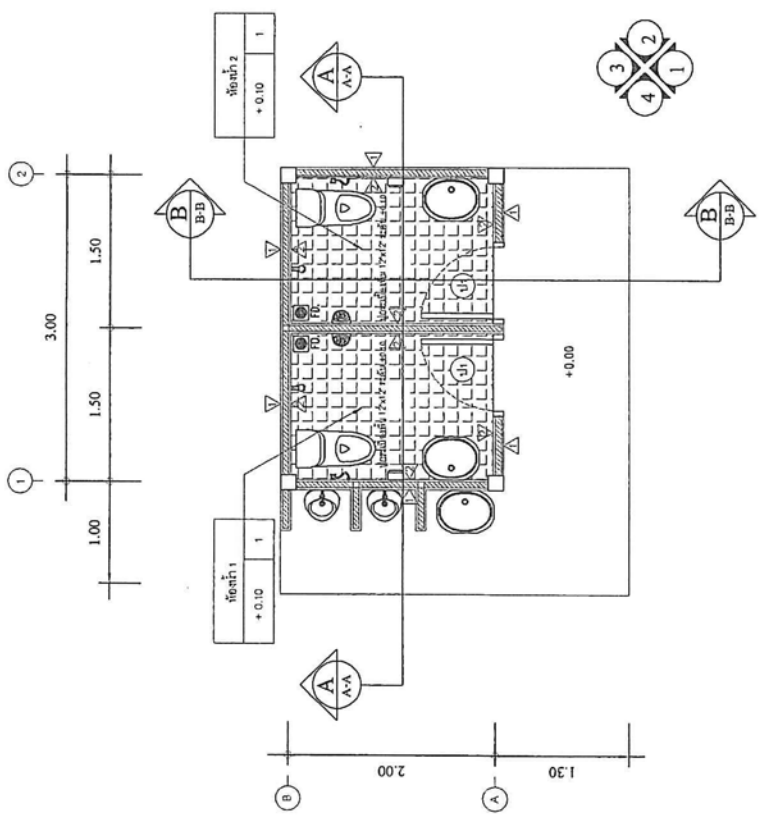
ตรวจสอบ
[Signature]
(นายชัยไฉฉ่าง บุญทอง)
ผู้อำนวยการกองช่าง

เห็นชอบ
พ.จ.อ.
(อรุณ ภมร)
ปลัดองค์การบริหารส่วนตำบลท้ายหาด

อนุมัติ
[Signature]
(นายบรรจงพล งามเอนก)
นายกองค์การบริหารส่วนตำบลท้ายหาด

วัน เดือน ปี
แบบเลขที่ 15/2567

แผ่นที่ 23/45
ทั้งหมด 45



แปลนพื้นที่ต้งน้ำ
scale 1:50

[Signature]
นายศักดิ์วิเศษ ฟูจิสวัสดิ์
ส.บ.13198



ปีงบประมาณ 2567

ชื่อโครงการ
ปรับปรุงภูมิทัศน์ที่ทำการ อบต.ท้ายหาด (แห่งใหม่)

สถานที่
หมู่ที่ 4 ตำบลท้ายหาด อำเภอเมืองฯ
จังหวัดสมุทรสงคราม

เขียนแบบ
(นายวราธรรม ฉิมถาวร)
ผู้ช่วยนายช่างโยธา

สำรวจ

(นายศิริวัฒน์ พุ่มเทียน)
นายช่างโยธา

(นายชัยโรจน์ บุญทอง)
ผู้อำนวยการกองช่าง

เห็นชอบ
พ.จ.อ. (อรุณ ภนกร)

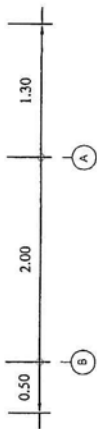
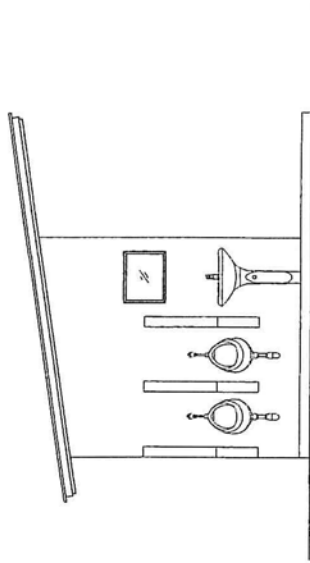
ปลัดองค์การบริหารส่วนตำบลท้ายหาด
อนุมัติ

(นายบรรดพล งานเผือก)
นายกองค์การบริหารส่วนตำบลท้ายหาด

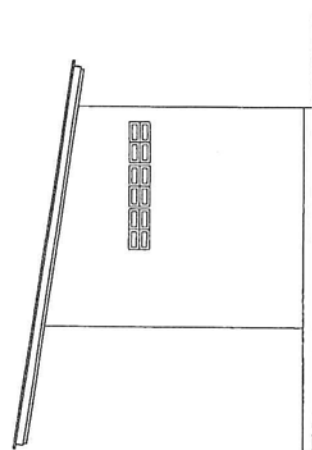
วัน เดือน ปี

แบบเลขที่ 15/2567

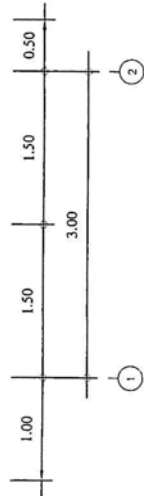
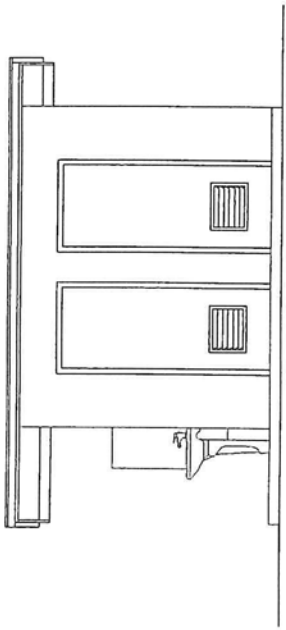
แผ่นที่ 24/45 ฝั่งหนวด 45



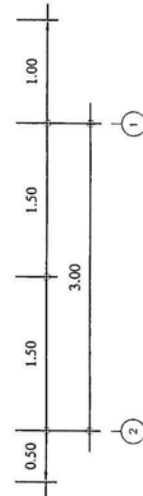
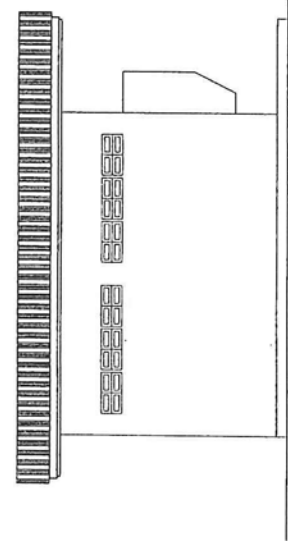
รูปด้าน 2
scale 1:50



รูปด้าน 4
scale 1:50



รูปด้าน 1
scale 1:50



รูปด้าน 3
scale 1:50

นายศิริวัฒน์ พุ่มเทียน
สม.13198



บึงประมง 2567

ชื่อโครงการ
ปรับปรุงภูมิทัศน์ที่ทำการ อบต.ท้ายหาด (แห่งใหม่)

สถานที่
หมู่ที่ 4 ตำบลท้ายหาด อำเภอเมืองฯ
จังหวัดสมุทรสงคราม

เขียนแบบ
UN
(นายวราธรรม ฉิมถาวร)
ผู้ช่วยนายช่างโยธา

สำรวจ

PK
(นายศรีวิวัฒน์ พุ่มเทียน)
นายช่างโยธา

[Signature]
(นายชัยโรจน์ นุกทอง)
ผู้อำนวยการกองช่าง

เห็นชอบ

[Signature]
พ.จ.อ.
(อรุณ ภมร)

ปลัดองค์การบริหารส่วนตำบลท้ายหาด

อนุมัติ

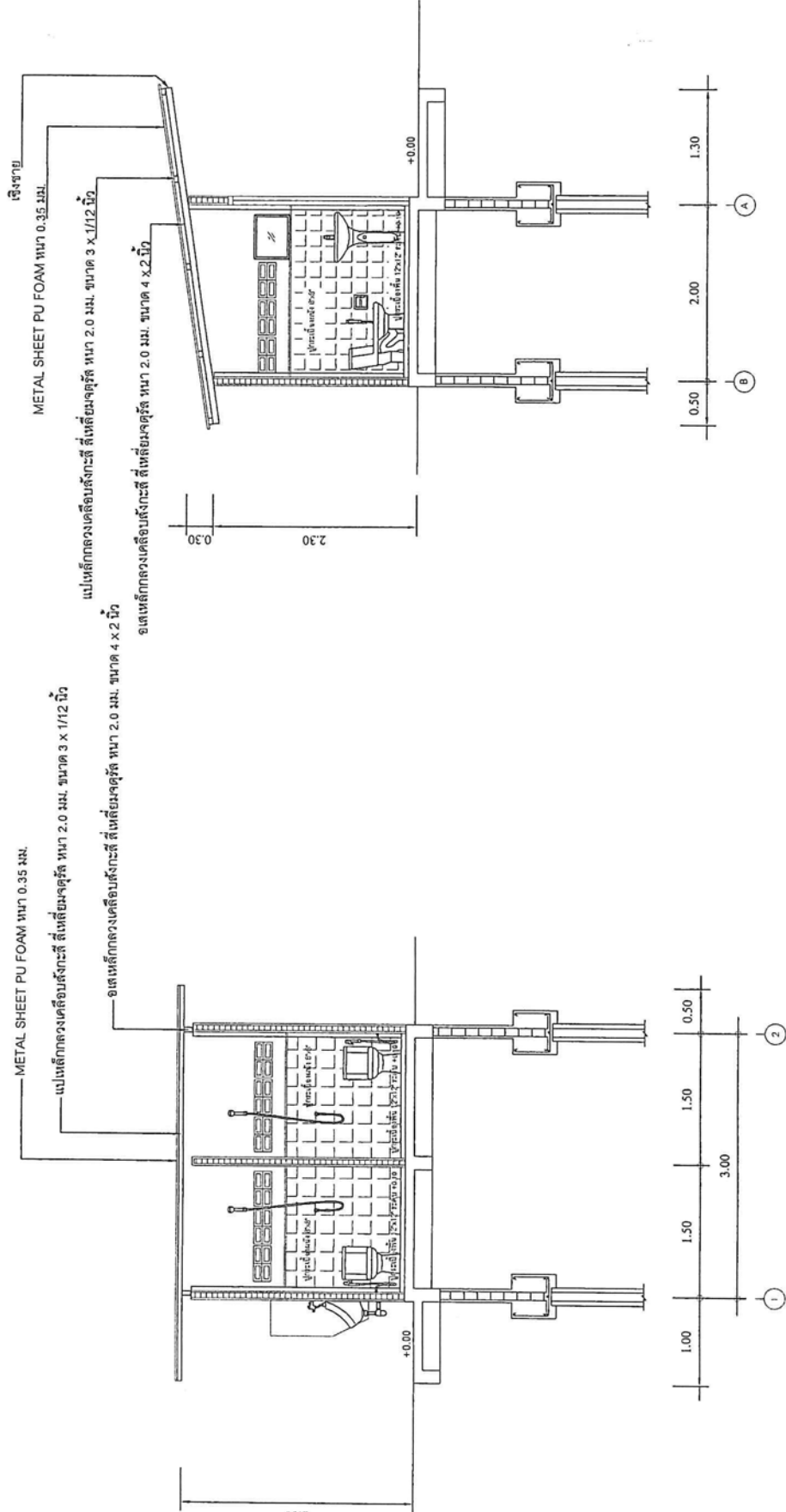
[Signature]
(นายจรจกพล งามเอนก)
นายกองค์การบริหารส่วนตำบลท้ายหาด

วัน เดือน ปี

แบบเลขที่ 15/2567

แผ่นที่ 25/45

ทั้งหมด 45



รูปตัด B-B

scale 1:50

รูปตัด A-A

scale 1:50


[Signature]
นายศรัทธินันท์ นุกทอง
สว.13198





ปีงบประมาณ 2567

ชื่อโครงการ
ปรับปรุงภูมิทัศน์ที่ทำการ อบต.ท้ายหาด (แห่งใหม่)

สถานที่
หมู่ที่ 4 ตำบลท้ายหาด อำเภอเมืองฯ
จังหวัดสมุทรสงคราม

เขียนแบบ

(นายธรรม นิมิตวาท)
ผู้ช่วยนายช่างโยธา

สำรวจ

(นายศิริวัฒน์ พงษ์เทียน)
นายช่างโยธา

ตรวจสอบ

(นายสุวิวัฒน์ บุญทอง)
ผู้อำนวยการกองช่าง

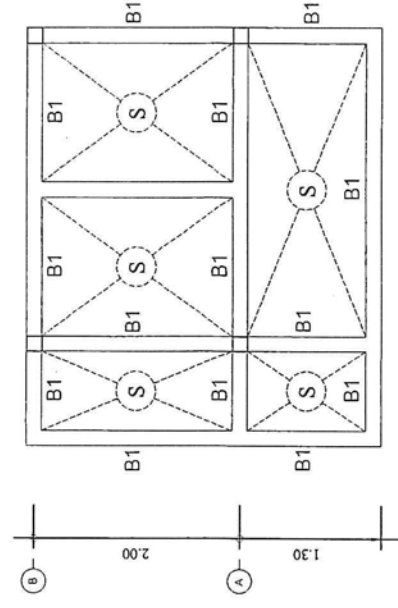
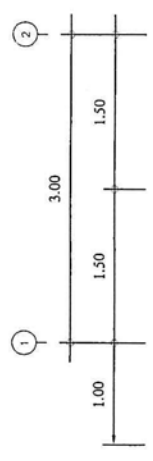
เห็นชอบ
พ.จ.อ.
(อรุณ ภากร)
ปลัดองค์การบริหารส่วนตำบลท้ายหาด

อนุมัติ

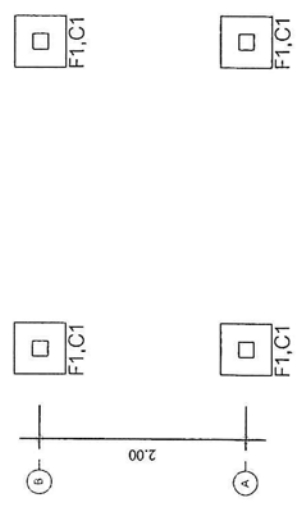
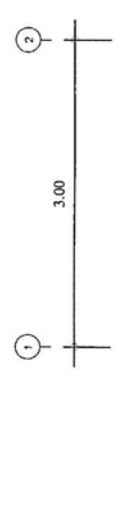
(นายอรุณพล งามเผือก)
นายกองค์การบริหารส่วนตำบลท้ายหาด

วัน เดือน ปี
แบบเลขที่ 15/2567


แผนที่ 26/45
ทั้งหมด 45



แปลนคานา
scale 1:50



แปลนฐานราก
scale 1:50


นายศักดิ์พงษ์ พุฒิสวัสดิ์
สถาปนิก
ช.บ.13198



ปีงบประมาณ 2567

ชื่อโครงการ
ปรับปรุงภูมิทัศน์ที่ทำการ อบต.ท้ายทาด (แห่งใหม่)

สถานที่
หมู่ที่ 4 ตำบลท้ายทาด อำเภอเมืองฯ
จังหวัดสมุทรสงคราม

เขียนแบบ
(นายธรรม ฉิมการ)
ผู้ช่วยนายช่างโยธา

สำรวจ
(นายศิริพงษ์ พงษ์เขียน)
นายช่างโยธา


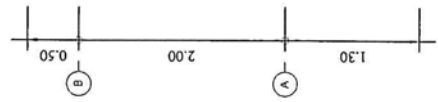
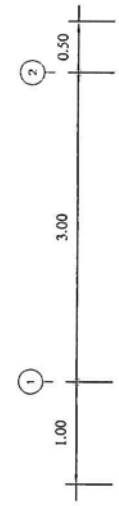
ตรวจสอบ
(นายชัยโรจน์ บุญทอง)
ผู้อำนวยการกองช่าง

เห็นชอบ
พ.จ.อ.
(อรุณ ภนร)
ปลัดองค์การบริหารส่วนตำบลท้ายทาด

อนุมัติ
(นายอรุณพล งานเฑียร)
นายกองค์การบริหารส่วนตำบลท้ายทาด

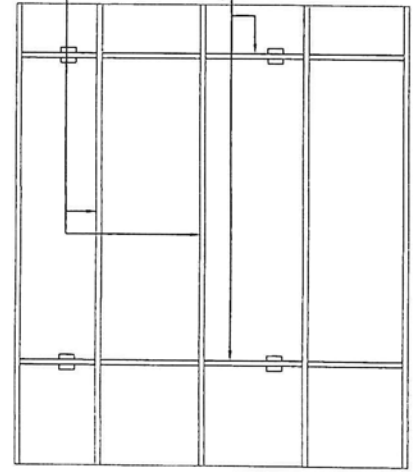
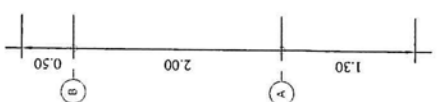
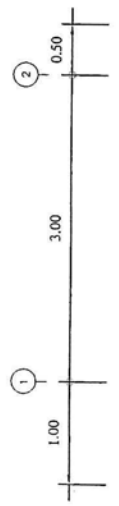
วัน เดือน ปี
แบบเลขที่ 15/2567

แผนที่ 27/45
ทั้งหมด 45



METAL SHEET PU FOAM หน้า 0.35 มม.

แปลนหลังคา
scale 1:50



แปลนโครงหลังคา
scale 1:50

แปลนที่ถูกต้องคือแบบสังกะสี สีเหลี่ยมจัตุรัส หน้า 2.0 มม. ขนาด 3 x 1/12 นิ้ว

ข้อเดที่ถูกต้องคือแบบสังกะสี สีเหลี่ยมจัตุรัส หน้า 2.0 มม. ขนาด 4 x 2 นิ้ว

นายศิริพงษ์ พงษ์เขียน
ส.บ. 13198



ปีงบประมาณ 2567

ชื่อโครงการ
ปรับปรุงภูมิทัศน์ที่ทำการ อบต.ท้ายหาด (แห่งใหม่)

สถานที่
หมู่ที่ 4 ตำบลท้ายหาด อำเภอเมืองฯ
จังหวัดสมุทรสงคราม

เขียนแบบ

(นายธรรม ฉิมการ)
ผู้ช่วยนายช่างโยธา

สำรวจ

(นายฉัตรวิวัฒน์ ชุ่มเทียม)
นายช่างโยธา

ตรวจสอบ

(นายชัยวัฒน์ บุญทอง)
ผู้อำนวยการกองช่าง

เห็นชอบ
พ.จ.อ.
(อรุณ ภนร)
ปลัดองค์การบริหารส่วนตำบลท้ายหาด

อนุมัติ

(นายจรตพล งามเนือก)
นายกองค์การบริหารส่วนตำบลท้ายหาด

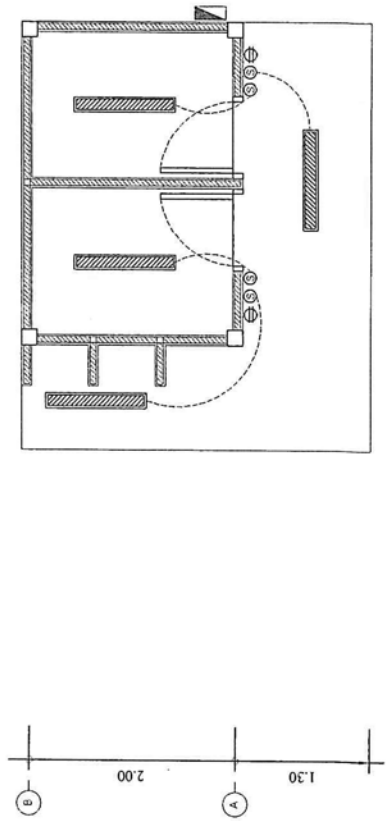
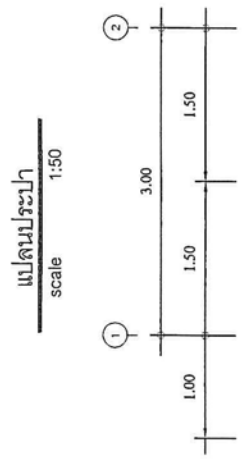
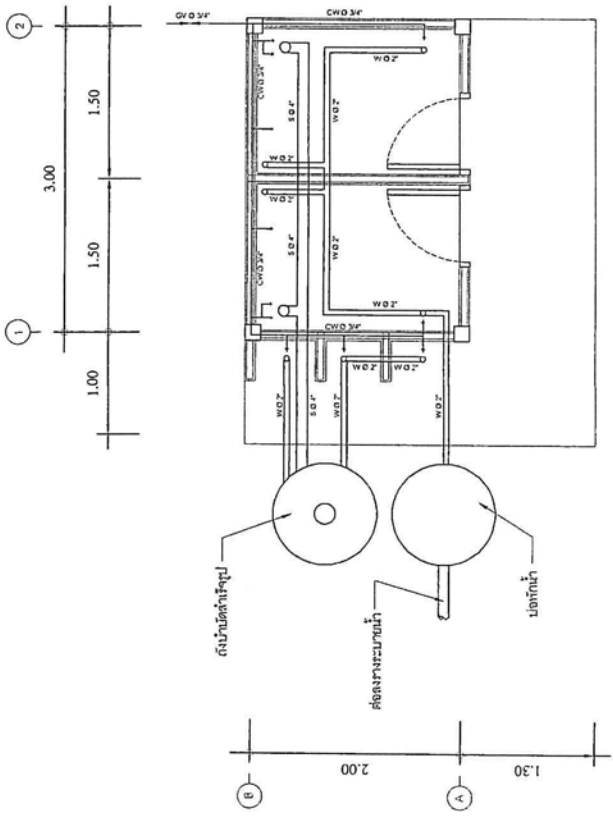
วันที่ เดือน ปี
แบบเลขที่ 15/2567

แผนที่ 28/45 ทั้งหมด 45

รายการแบบสัญลักษณ์ประปา	
○	ถังบำบัดน้ำเสีย ขนาด 500 ลิตร
○	บ่อกักน้ำ ขนาด 0.80 ม. จำนวน 3 บ่อ
□	ท่อโกลก PVC Ø 4"
□	ท่อเหล็ก PVC Ø 2"
□	ท่อประปา PVC Ø 3/4"
□	ประตุน้ำ PVC Ø 3/4"





รายการแบบสัญลักษณ์ไฟฟ้า	
—	หลอดไฟ LED 38 W
⊖	สวิตช์ไฟ
⊕	เต้ารับไฟฟ้า มีชนิด 1 ØA 250V
▭	ตู้ควบคุมมอเตอร์

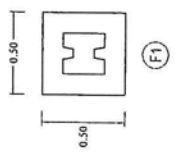
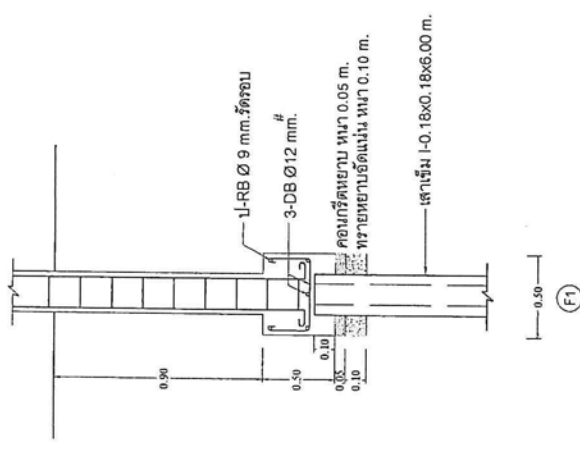
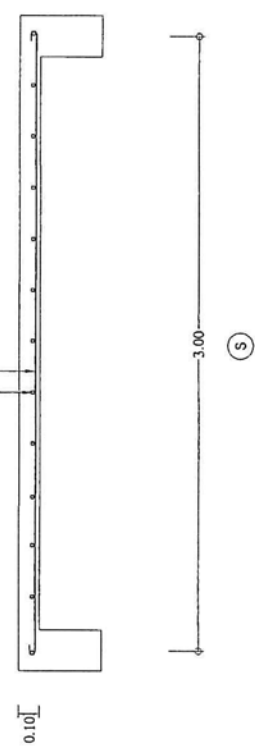
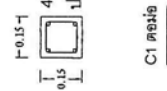
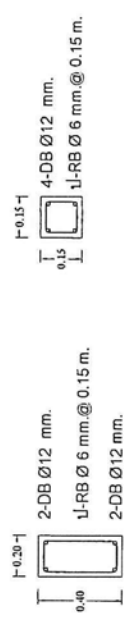
นายฉัตรวิวัฒน์ ชุ่มเทียม
สช.13198






ปีงบประมาณ 2567

ชื่อโครงการ ปรับปรุงภูมิทัศน์ที่ทำการ อบต.ท้ายทาด (แห่งใหม่)
สถานที่ หมู่ที่ 4 ตำบลท้ายทาด อำเภอเมืองฯ จังหวัดสมุทรสงคราม
เขียนแบบ  (นายวรรณ ฉิมถาวร) ผู้ช่วยนายช่างโยธา
สำรวจ  (นายศิริวัฒน์ พุ่มเทียน) นายช่างโยธา
ตรวจสอบ  (นายชัยโรจน์ บุญทอง) ผู้อำนวยการกองช่าง
เห็นชอบ พ.จ.อ. (อรุณ ภนร) ปลัดองค์การบริหารส่วนตำบลท้ายทาด
อนุมัติ  (นายอรรถพล งามเนือก) นายกองค์การบริหารส่วนตำบลท้ายทาด
วัน เดือน ปี
แบบเลขที่ 15/2567
แผ่นที่ 29/45
ทั้งหมด 45



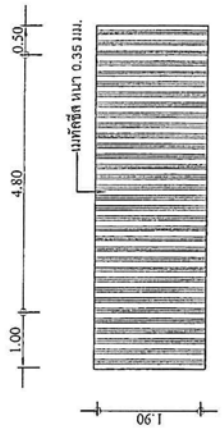
แบบขยายคาน, เสา, พื้น, ฐานราก
scale 1:25


นายศักดิ์ระพี พูลสวัสดิ์
พช.13196

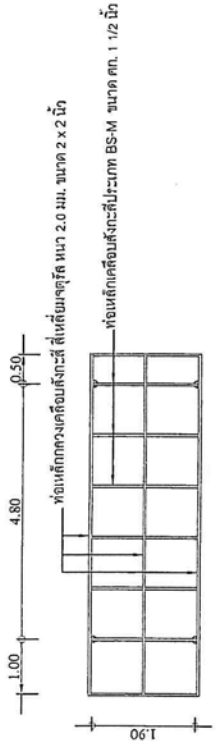


ป.ช.ก. 2567

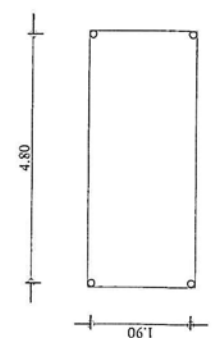
ชื่อโครงการ	ปรับปรุงภูมิทัศน์ที่ทำการ อบต.ท้ายทาด (แห่งใหม่)
สถานที่	หมู่ที่ 4 ตำบลท้ายทาด อำเภอเมืองฯ จังหวัดสุพรรณบุรี
เขียนแบบ	(นายธรรม จิมถาวร) ผู้ช่วยนายช่างโยธา
สำรวจ	(นายศิริวัฒน์ พุ่มเทียน) นายช่างโยธา
ตรวจสอบ	(นายชัยโรจน์ บุญทอง) ผู้อำนวยการกองช่าง
เห็นชอบ	พ.จ.อ. (อรุณ ภนร) ปลัดองค์การบริหารส่วนตำบลท้ายทาด
อนุมัติ	(นายอรรถพล งามแฉก) นายกองค์การบริหารส่วนตำบลท้ายทาด
วัน เดือน ปี	
แบบเลขที่	15/2567
แผ่นที่	30/45
ทั้งหมด	45



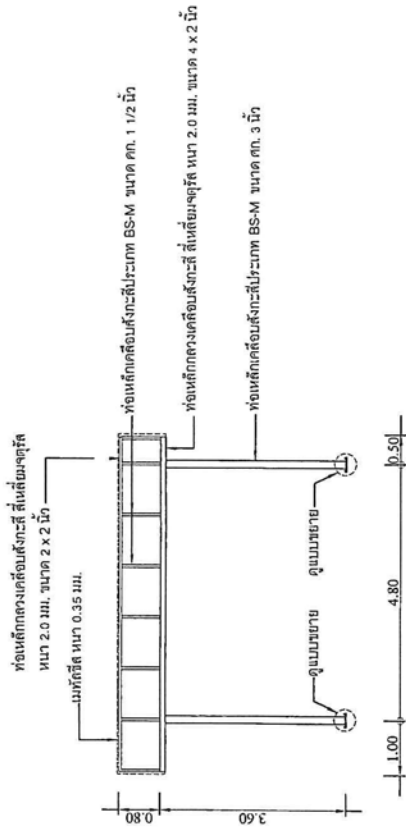
แปลนหลังคา
scale 1:100



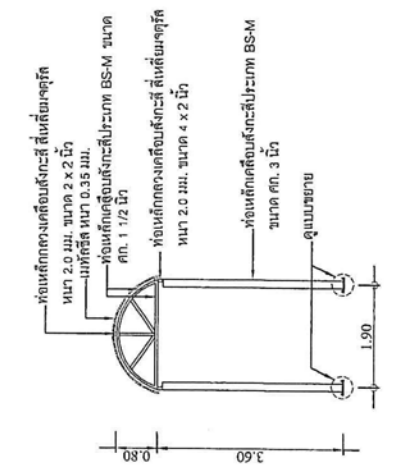
แปลนโครงหลังคา
scale 1:100



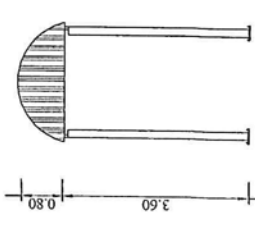
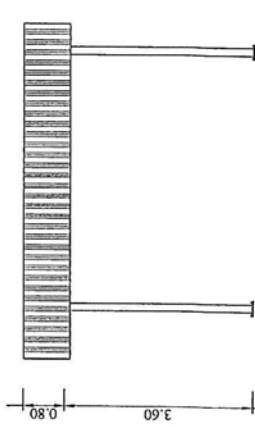
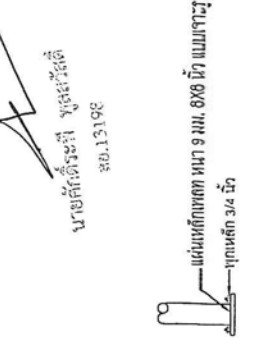
แปลนพื้น
scale 1:100



รูปตัด
scale 1:100



รูปตัด
scale 1:100








รูปด้าน
scale 1:100

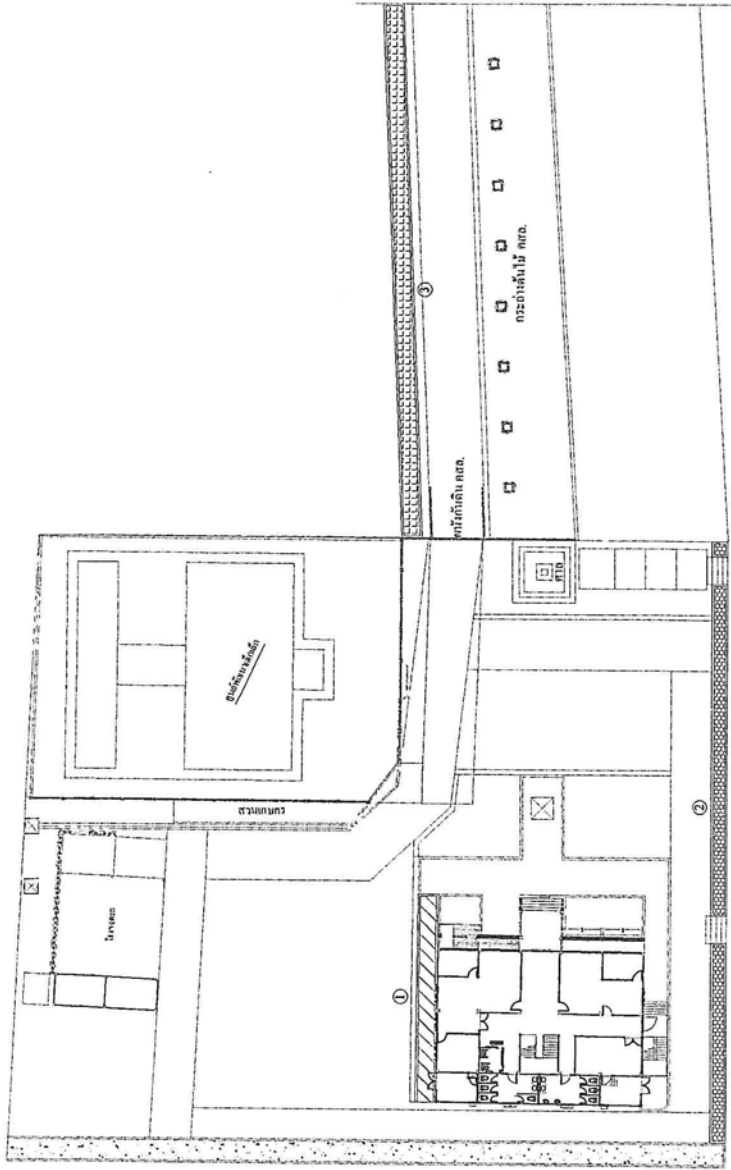
แบบขยาย



ปีงบประมาณ 2567

ชื่อโครงการ	ปรับปรุงภูมิทัศน์ที่ทำการ อบต.ท้ายหาด (แห่งใหม่)
สถานที่	หมู่ที่ 4 ตำบลท้ายหาด อำเภอเมืองฯ จังหวัดสมุทรสงคราม
เขียนแบบ	 (นายวราธรรม จิตถาวร) ผู้อำนวยการช่างโยธา
สำรวจ	 (นายศรีวัฒน์ พุ่มเทียน) ช่างโยธา
ตรวจสอบ	 (นายชัยโรจน์ นุญทอง) ผู้อำนวยการกองช่าง
เห็นชอบ	พ.จ.อ.  (อรุณ ภนร)
อนุมัติ	 (นายชัยโรจน์ นุญทอง) นายกองค์การบริหารส่วนตำบลท้ายหาด
วัน เดือน ปี	
แบบเลขที่	15/2567
แผ่นที่	31/45
ทั้งหมด	45

ถ้ากระ โคงสาธารณประโยชน์






กันกันน้ำเค็ม

ถ้ากระ โคงสาธารณประโยชน์

ผังปูบาททางเดินเท้า
NO. _____
SCALE _____

หมายเหตุ

-  - ใช้งานปูตบทาง กว้าง 2.00 ม. ยาว 20.00 ม. พร้อมงานคอนกรีตพื้นพิมพ์ลาย Stamped concrete ปริมาณงาน 40.00 ตร.ม.
-  - ใช้งานปูตบทาง กว้าง 1.50 ม. ยาว 55.00 ม. พร้อมงานคอนกรีตพื้นพิมพ์ลาย Stamped concrete ปริมาณงาน 82.50 ตร.ม.
-  - ใช้งานปูตบทาง กว้าง 2.00 ม. ยาว 53.00 ม. พร้อมงานคอนกรีตพื้นพิมพ์ลาย Stamped concrete ปริมาณงาน 106.00 ตร.ม. พร้อมหลังคาคลุมปูตบทางเดินเท้า (ทำสีขาวถึบแดด)



นายกองค์การบริหารส่วนตำบลท้ายหาด
ส.บ.13198



ปีงบประมาณ 2567

ชื่อโครงการ
ปรับปรุงภูมิทัศน์ที่ทำการ อบต.ท้ายหาด (แห่งใหม่)

สถานที่
หมู่ที่ 4 ตำบลท้ายหาด อำเภอเมืองฯ
จังหวัดสมุทรสงคราม

เขียนแบบ

(นายวรรณ นิมิตการ)
ผู้ช่วยนายช่างโยธา

สำรวจ

(นายศิริวัฒน์ พึ่งเทียน)
นายช่างโยธา

ตรวจสอบ

(นายชัยโรจน์ ทุ่งทอง)
ผู้อำนวยการกองช่าง

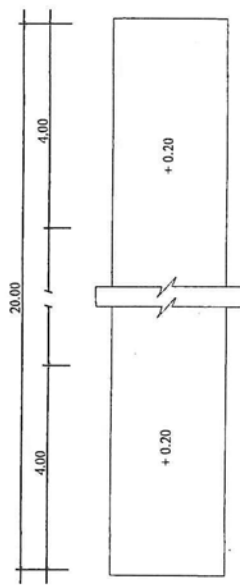
เห็นชอบ
พ.จ.อ.
(อรุณ ภนร)
ปลัดองค์การบริหารส่วนตำบลท้ายหาด

อนุมัติ

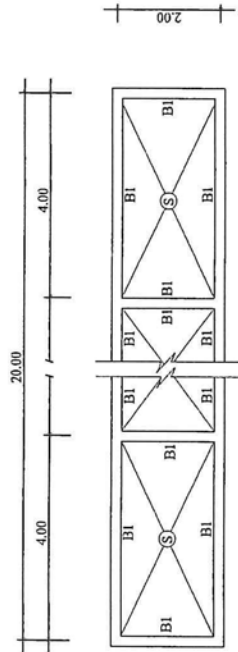
(นายอรรถพล งามเผือก)
นายกองค์การบริหารส่วนตำบลท้ายหาด

วัน เดือน ปี
แบบเลขที่ 15/2567

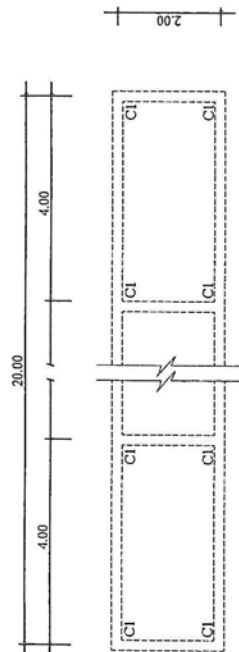
หน้าที่ 32/45
ทั้งหมด 45



แปลนพื้นที่ปูตบทางเดินเท้า ๑
scale 1:100



แปลนคานปูตบทางเดินเท้า ๑
scale 1:100



แปลนเสาเข็มปูตบทางเดินเท้า ๑
scale 1:100

นายศิริเจริญ ที สุระสวัสดิ์
ศบ.13.198



บึงประมงภณ 2567

ชื่อโครงการ

ปรับปรุงภูมิทัศน์ที่ทำการ อบต.ท้ายทาด (แห่งใหม่)

สถานที่

หมู่ที่ 4 ตำบลท้ายทาด อำเภอเมืองฯ จังหวัดสุพรรณบุรี

เขียนแบบ

On

(นายธรรม ฉิมถาวร)
ผู้ช่วยนายช่างโยธา

สำรวจ

(นายศิริวัฒน์ พุ่มเทียน)
นายช่างโยธา

ตรวจสอบ

(นายชัยโรจน์ บุญทอง)
ผู้อำนวยการกองช่าง

เห็นชอบ

พ.จ.อ.
(อรุณ ภนฺร)

ปลัดองค์การบริหารส่วนตำบลท้ายทาด

อนุมัติ

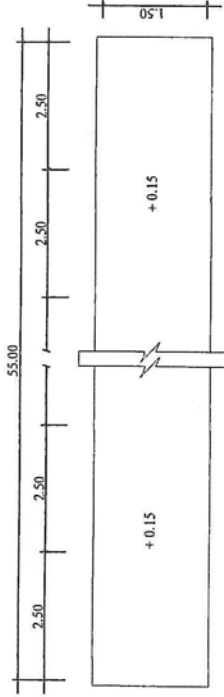
(นายอรรถพล งานเชือก)
นายกองค์การบริหารส่วนตำบลท้ายทาด

วัน เดือน ปี

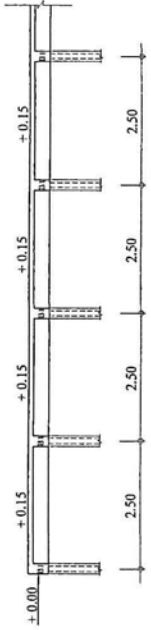
แบบเลขที่ 15/2567

หน้าที่ 33/45

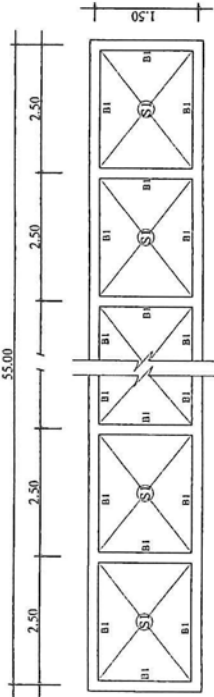
ทั้งหมด 45



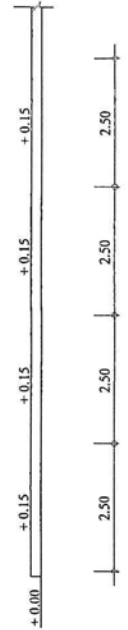
แปลนพื้นที่ปูบาททางเดินเท้า ๒
scale 1:100



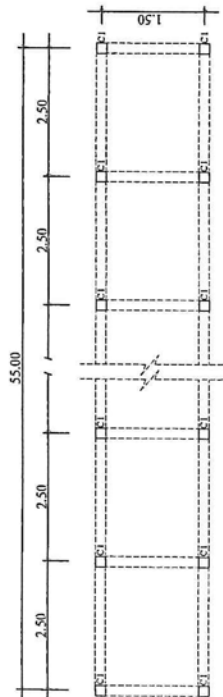
รูปตัดปูบาททางเดินเท้า ๒
scale 1:100



แปลนคานปูบาททางเดินเท้า ๒
scale 1:100



รูปด้านปูบาททางเดินเท้า ๒
scale 1:100



แปลนเสาเข็มปูบาททางเดินเท้า ๒
scale 1:100

นายศิริวัฒน์ พุ่มเทียน
สถาปนิก

(Signature)



บึงประมาน 2567

ชื่อโครงการ

ปรับปรุงรั้วด้านทิศทางการ อบต.ท้ายทาด (แห่งใหม่)

สถานที่

หมู่ที่ 4 ตำบลท้ายทาด อำเภอเมืองฯ จังหวัดสมุทรสงคราม

เขียนแบบ

Onk

(นายธรรม ฉิมถาวร)
ผู้ช่วยนายช่างโยธา

สำรวจ

(นายศรีวิวัฒน์ พุ่มเทียน)
นายช่างโยธา

ตรวจสอบ

(นายชัยโรจน์ บุญทอง)
ผู้อำนวยการกองช่าง

เห็นชอบ

พ.จ.อ.
(อรุณ ภนกร)

ปลัดองค์การบริหารส่วนตำบลท้ายทาด

อนุมัติ

(นายอรรถพล งามเดื่อ)

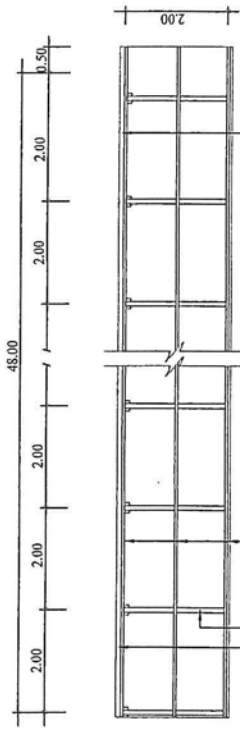
นายกองค์การบริหารส่วนตำบลท้ายทาด

วันที่ เดือน ปี

แบบเลขที่ 15/2567


วันที่ 3/4/45

หน้า 45



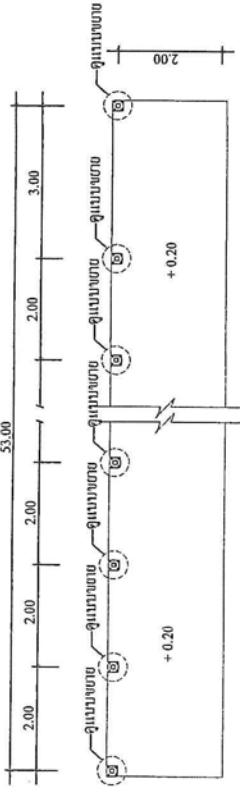
โครงสร้างคานคอนกรีต ขนาด 0.15x0.15x0.30 ม.
ข้อเหล็กคานเชื่อมถึงกันระยะ 1 เมตร ขนาด 2x2 นิ้ว

แปลนโครงสร้างคานปูตาบาททางเดินเท้า ③
scale 1:100



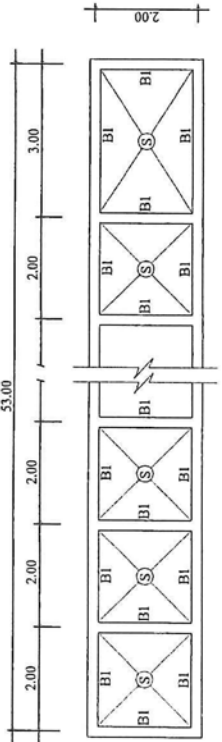
ข้อเหล็ก 10 มม. ขนาด 0.35 ม.
ข้อเหล็ก 10 มม. ขนาด 0.35 ม.

แปลนหลังคานปูตาบาททางเดินเท้า ③
scale 1:100



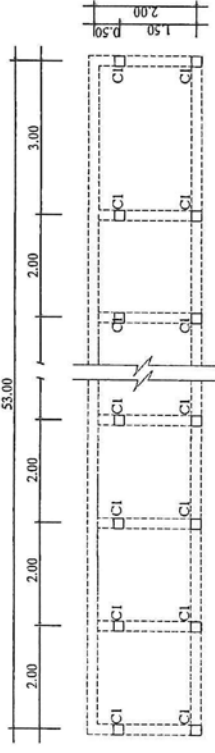
โครงสร้างคานคอนกรีต ขนาด 0.15x0.15x0.30 ม.
ข้อเหล็กคานเชื่อมถึงกันระยะ 1 เมตร ขนาด 2x2 นิ้ว

แปลนพื้นปูตาบาททางเดินเท้า ③
scale 1:100



ข้อเหล็ก 10 มม. ขนาด 0.35 ม.
ข้อเหล็ก 10 มม. ขนาด 0.35 ม.

แปลนคานปูตาบาททางเดินเท้า ③
scale 1:100



ข้อเหล็ก 10 มม. ขนาด 0.35 ม.
ข้อเหล็ก 10 มม. ขนาด 0.35 ม.

แปลนเสาเข็มปูตาบาททางเดินเท้า ③
scale 1:100

นายศักดิ์ระพี พุฒนิวิมล
สช.13198

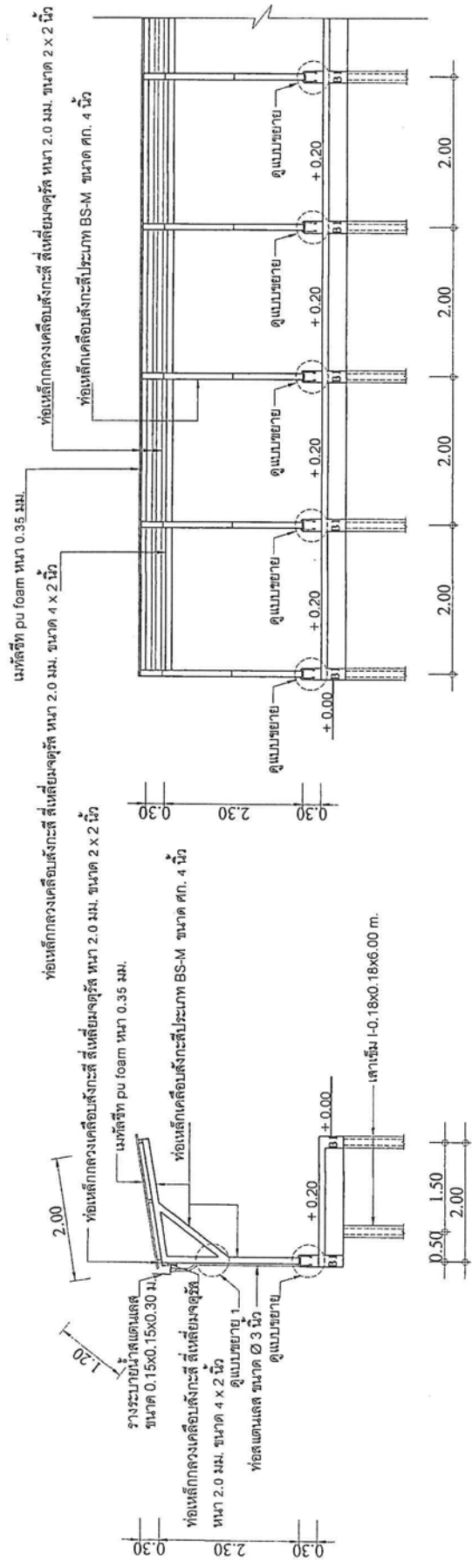
แปลนไฟฟ้าปูตาบาททางเดินเท้า ③
scale 1:100

สัญลักษณ์ประกอบไฟฟ้า	
	ชุดหลอดไฟ LED 36W จำนวน 10 ชุด
	สวิตช์ไฟฟ้าทางเดียว จำนวน 2 ชุด

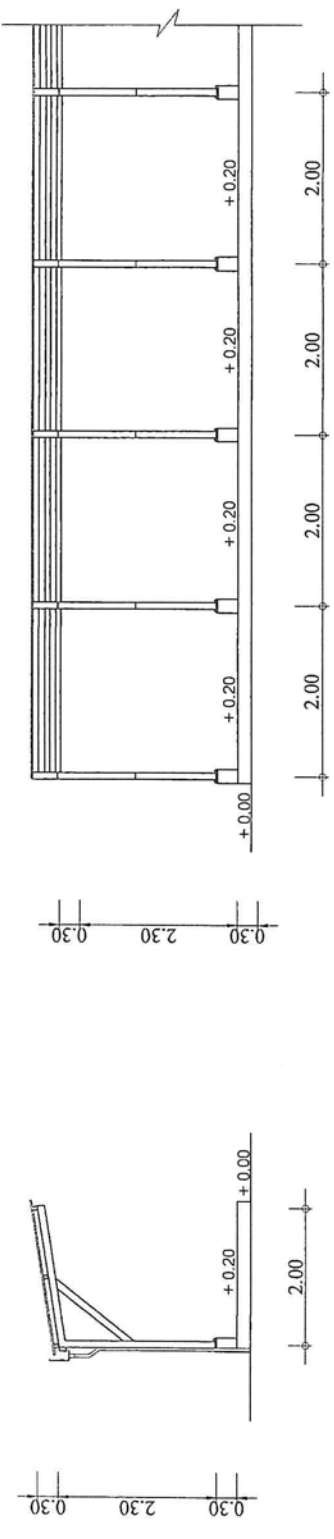


ปีงบประมาณ 2567

ชื่อโครงการ ปรับปรุงภูมิทัศน์ที่ทำการ อบต.ท้ายหาด (แห่งใหม่)
สถานที่ หมู่ที่ 4 ตำบลท้ายหาด อำเภอเมืองฯ จังหวัดสุราษฎร์ธานี
เขียนแบบ (นายธรรม นิมากร) ผู้ชำนาญช่างโยธา
สำรวจ (นายศิริวัฒน์ พุ่มเทียน) นายช่างโยธา
ตรวจสอบ (นายชัยโรจน์ นุ่มพอง) ผู้อำนวยการกองช่าง
เห็นชอบ พ.จ.อ. (อรุณ ภนธ) ปลัดองค์การบริหารส่วนตำบลท้ายหาด
อนุมัติ (นายบรรพต งามเตือก) นายกองค์การบริหารส่วนตำบลท้ายหาด
วัน เดือน ปี
แบบเลขที่ 15/2567
แผ่นที่ 35/45 ทั้งหมด 45



รูปตัดปูตบทางเดินเท้า ③
scale 1:75



นายศักดิ์ระพี พุฒนิลรัตน์
สย.13198

รูปตัดปูตบทางเดินเท้า ③
scale 1:75



ปีงบประมาณ 2567

ชื่อโครงการ
ปรับปรุงภูมิทัศน์ที่ทำการ อบต.ท้ายหาด (แห่งใหม่)

สถานที่
หมู่ที่ 4 ตำบลท้ายหาด อำเภอเมืองฯ
จังหวัดสมุทรสงคราม

เขียนแบบ

Onk
(นายธรรม ฉิมถาวร)
ผู้ช่วยนายช่างโยธา

สำรวจ

PKK
(นายศิริวัฒน์ พุ่มเวียน)

ตรวจสอบ

ฝ่ายช่างโยธา
(นายชัยโรจน์ บุญทอง)
ผู้อำนวยการกองช่าง

เห็นชอบ

พ.จ.อ.
(อรุณ ภาส)

ปลัดองค์การบริหารส่วนตำบลท้ายหาด


อนุมัติ

B
(นายอรุณพล งามเผือก)
นายกองค์การบริหารส่วนตำบลท้ายหาด

วัน เดือน ปี

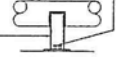
แบบเลขที่ 15/2567

แผ่นที่ 36/45 ทั้งหมด 45



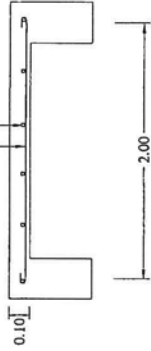
C1

เหล็กแบน ขนาด 2 นิ้วหนา 4 มม.




ทุกเหล็ก 1/2 นิ้ว จำนวน 2 ชุด

แบบขยาย 1




S



C1

เสาเข็มคอนกรีตอัดแรง รูปตัวไอ ขนาด 0.18 x 0.18 ม. ยาว 6.00 ม.



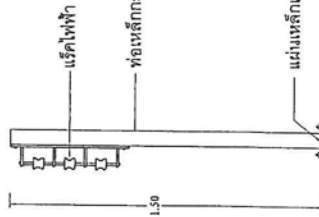
B1

แผ่นเหล็กหนา 9 มม. 8x8 นิ้ว แบบเจาะรู



J-bolt ขนาด M16 x 200 มม.

แบบขยาย

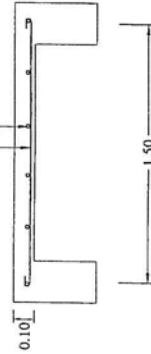



แฉีกไฟฟ้า

ท่อเหล็กกลางเคลือบสังกะสี สลักเชื่อมจั่วรีด หนา 2.3 มม. ขนาด 3 x 3 นิ้ว

แผ่นเหล็กหนา 9 มม. 8x8 นิ้ว แบบเจาะรู

ทุกเหล็ก 1/2 นิ้ว จำนวน 4 ชุด



S1

แบบขยายคาน, เสา, พื้น, เสาเข็ม

scale

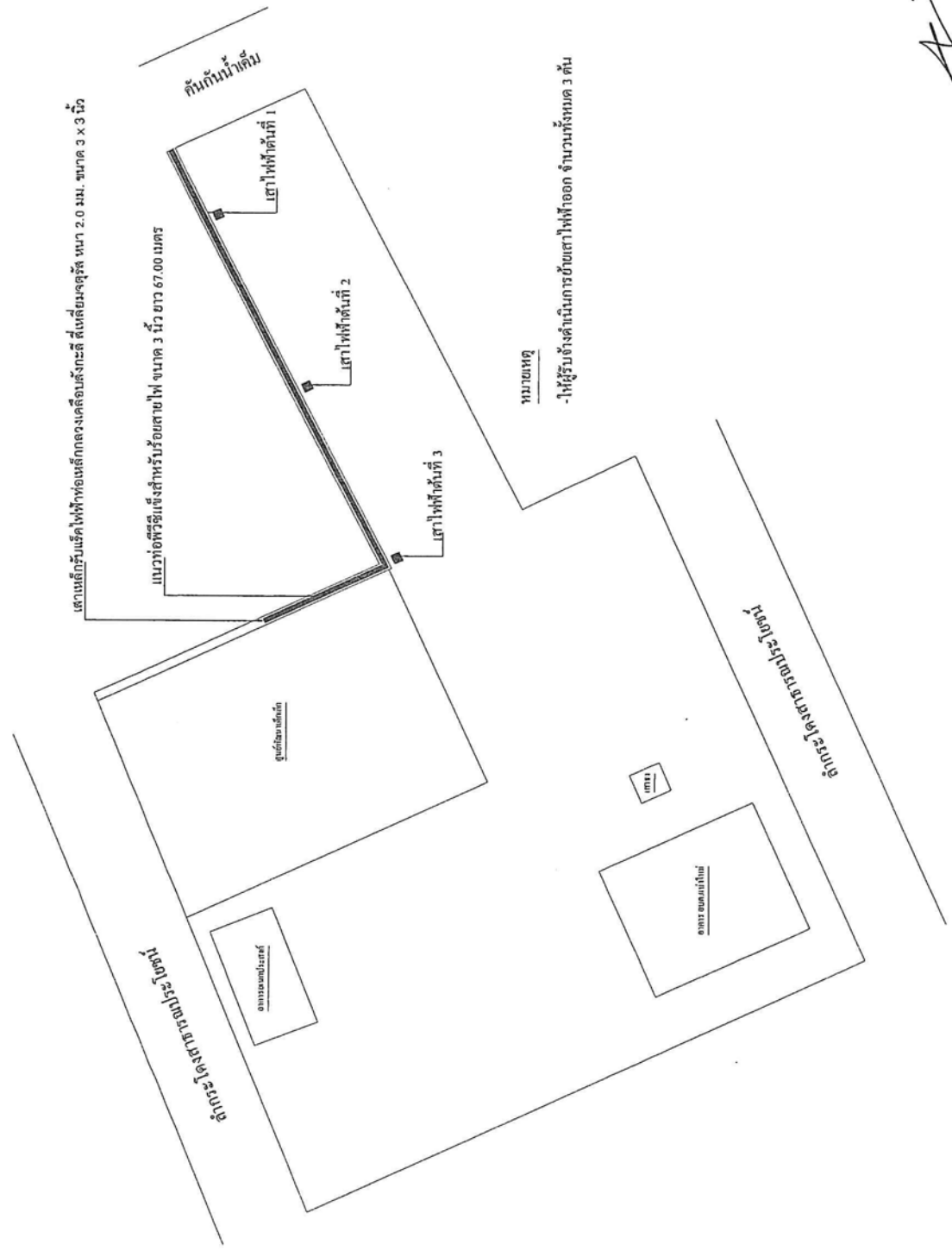
1:25

นายศิริกิติ์พงษ์ พูลสวัสดิ์
สย.13198

A



ชื่อโครงการ ปรับปรุงภูมิทัศน์ที่ทำการ อบต.ท้ายหาด (แห่งใหม่)	ปีงบประมาณ 2567
สถานที่ หมู่ที่ 4 ตำบลท้ายหาด อำเภอแกลง จังหวัดสมุทรสงคราม	
เขียนแบบ 	(นายวราธรรม ฉิมถาวร) ผู้ช่วยนายช่างโยธา
สำรวจ 	(นายศิริวัฒน์ พุ่มเทียน) นายช่างโยธา
ตรวจสอบ 	(นายชัยวัฒน์ บุญทอง) ผู้อำนวยการกองช่าง
เห็นชอบ พ.จ.อ. (อรุณ ภนร)	ปลัดองค์การบริหารส่วนตำบลท้ายหาด
อนุมัติ 	(นายอรุณพล งานเนือง) นายกองค์การบริหารส่วนตำบลท้ายหาด
วันที่ เดือน ปี	
แบบเลขที่ 15/2567	
แผ่นที่ 37/45	ทั้งหมด 45



นายศิริวัฒน์ พุ่มเทียน
สช.13198

ผังย้ายเสาไฟออก-พร้อมติดตั้งสายไฟใหม่

No _____ Scale



ปีงบประมาณ 2567

ชื่อโครงการ

ปรับปรุงจุดติดตั้งที่ทำการ อบต.ท้ายหาด (แห่งใหม่)

สถานที่

หมู่ที่ 4 ตำบลท้ายหาด อำเภอเมืองฯ จังหวัดสมุทรสงคราม

เขียนแบบ

[Signature]

(นายวรรณ นิมถาวร)
ผู้อำนวยการโยธา

สำรวจออกแบบ

[Signature]

(นายศิริวัฒน์ พุ่มเทียน)
นายช่างโยธา

ตรวจสอบ

[Signature]

(นายชัยโรจน์ ชูญทอง)
ผู้อำนวยการกองช่าง

เห็นชอบ

[Signature]

พ.จ.อ.
(อรุณ กมร)

ปลัดองค์การบริหารส่วนตำบลท้ายหาด

อนุมัติ

[Signature]

(นายอรุณพล งามเอนก)

นายกองค์การบริหารส่วนตำบลท้ายหาด

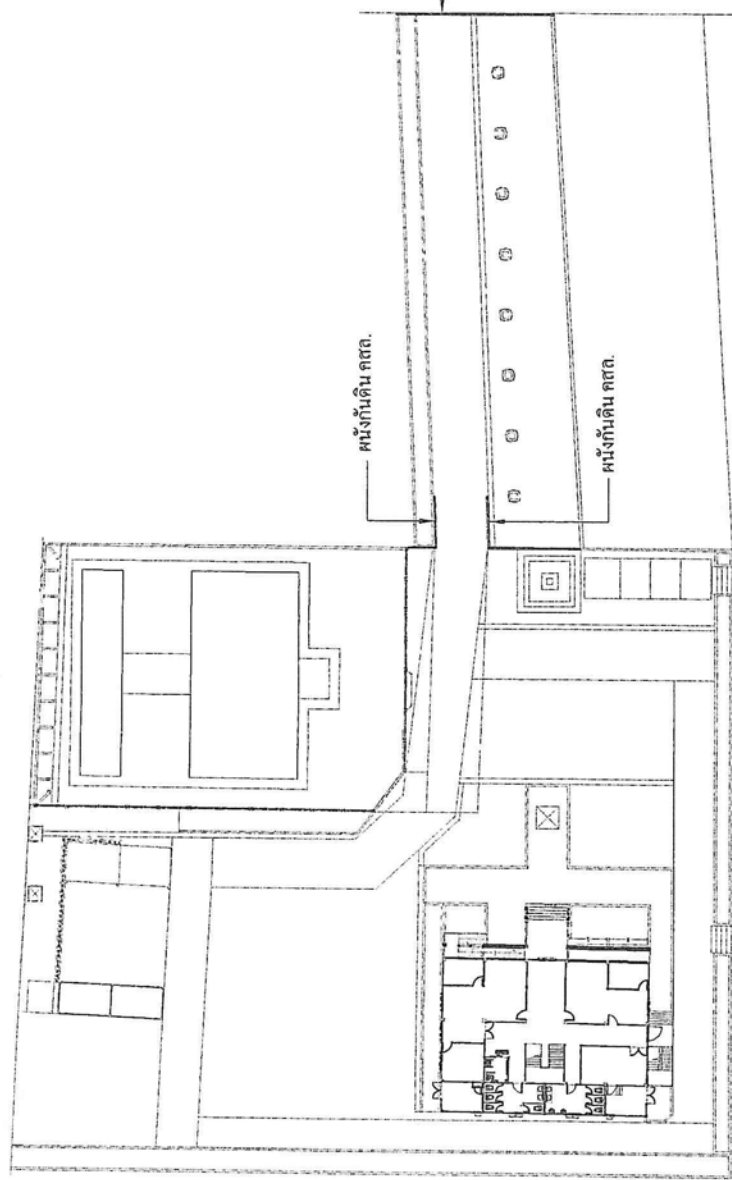
วัน เดือน ปี

แบบเลขที่ 15/2567

แผ่นที่ 38/45

ทั้งหมด 45

สำกระ โฉงอาคารประกอบ



สำกระ โฉงอาคารประกอบ

ผังผนังกันดิน, รั้วเขตเทศบาล
NO SCALE

[Signature]
นายศิริวัฒน์ พุ่มเทียน
ส.บ.13198

หมายเหตุ

- งานผนังกันดิน สูง 0.60 ม. ยาว 20.30 ม.



ปีงบประมาณ 2567

ชื่อโครงการ

ปรับปรุงภูมิทัศน์ทำการ อบต.ท้ายทอย (แห่งใหม่)

สถานที่

หมู่ที่ 4 ตำบลท้ายทอย อำเภอเมืองฯ
จังหวัดสมุทรสงคราม

เขียนแบบ

Chul

(นายวรรณ จิมถาวร)
ผู้ช่วยนายช่างโยธา

สำรวจ/ออกแบบ

(นายศิริวัฒน์ พุ่มเทียน)
นายช่างโยธา

ตรวจสอบ

(นายรัชฎาธิ์ บุญทอง)
ผู้อำนวยการกองช่าง

เห็นชอบ

พ.จ.อ.

(อรุณ ภทร)

ปลัดองค์การบริหารส่วนตำบลท้ายทอย

อนุมัติ

G.

(นายอรุณพล งานเือก)

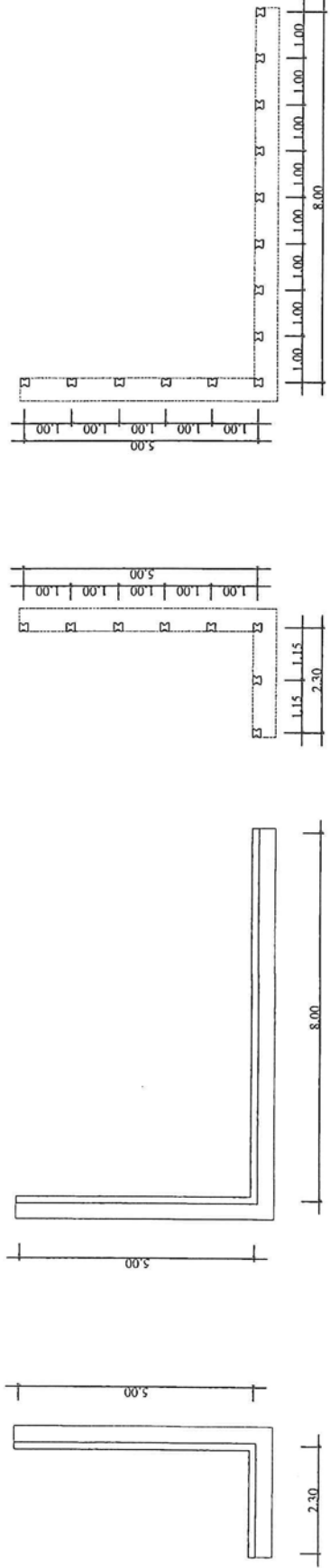
นายกองค์การบริหารส่วนตำบลท้ายทอย

วัน เดือน ปี

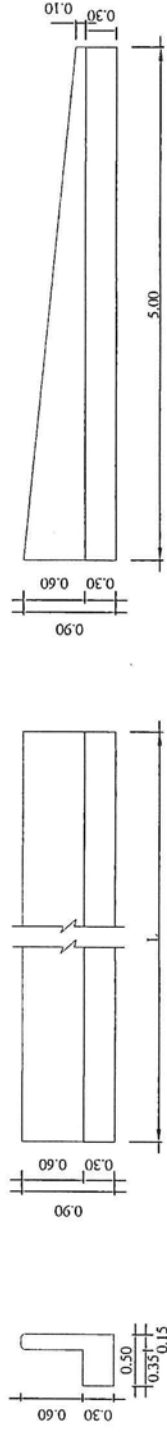
แบบเลขที่ 15/2567

แผนที่ 39/45

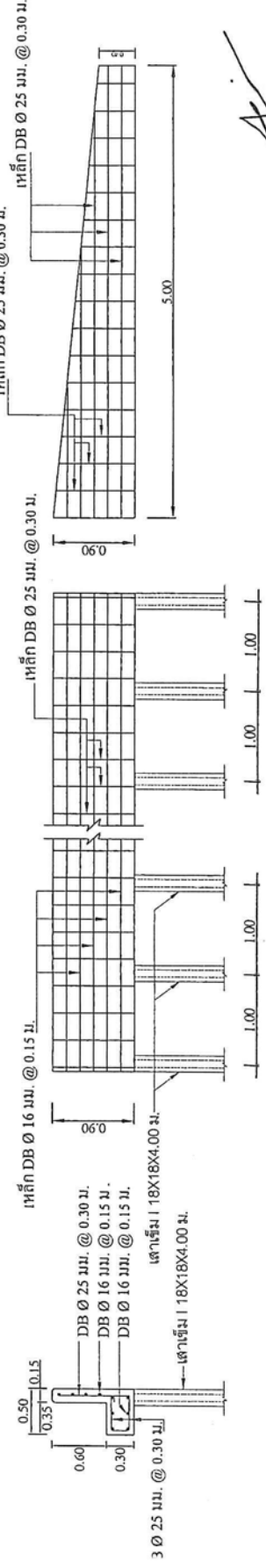
ทั้งหมด 45



แปลนกำแพงกันดิน
scale 1:100



ภูมิตำกำแพงกันดิน
scale 1:50



แบบขยายกำแพงกันดิน
scale 1:50

นายศิริวัชรพี พุ่มเทียน
ส.อ.13198



ปีงบประมาณ 2567

ชื่อโครงการ
ปรับปรุงจุดกันที่ทำการ อเนกกายทาด (แห่งใหม่)

สถานที่
หมู่ที่ 4 ตำบลท้ายทาด อำเภอเมืองฯ
จังหวัดสมุทรสงคราม

เขียนแบบ

(นายวราธรรม ฉิมถาวร)
ผู้ช่วยนายช่างโยธา

สำรวจ/ออกแบบ

(นายศศิวิรัตน์ พุ่มเทียน)

ตรวจสอบ

(นายชัยโรจน์ บุญทอง)
ผู้อำนวยการกองช่าง

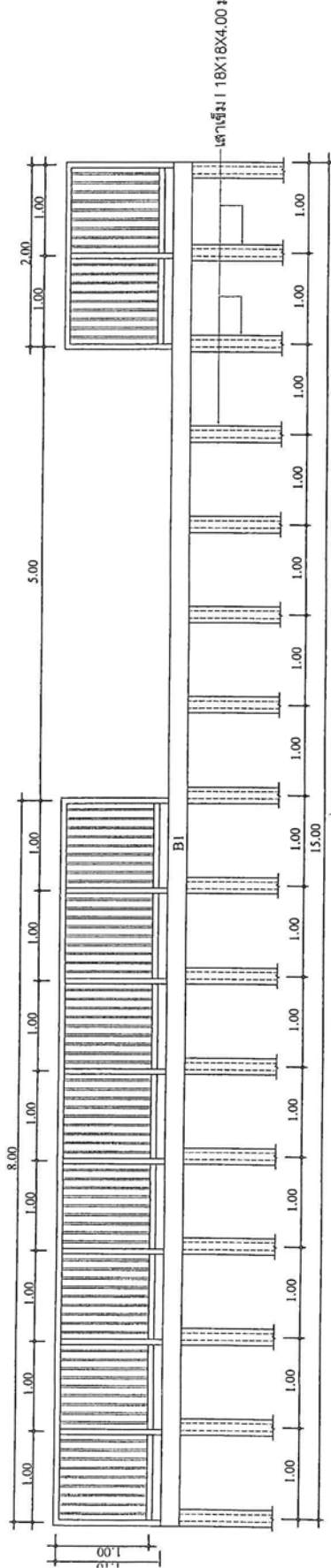
เห็นชอบ
พ.จ.อ.
(อรุณ ภนร)
ปลัดองค์การบริหารส่วนตำบลท้ายทาด

อนุมัติ

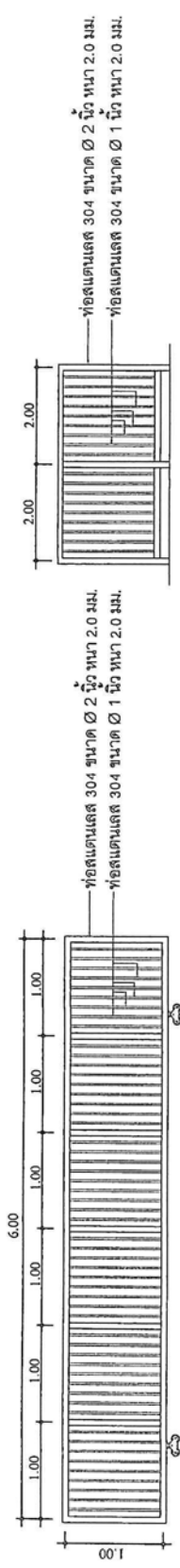
(นายอรุณพล งานเผือก)
นายกองค์การบริหารส่วนตำบลท้ายทาด

วัน เดือน ปี
แบบเลขที่ 15/2567

แผ่นที่ 40/45
ทั้งหมด 45

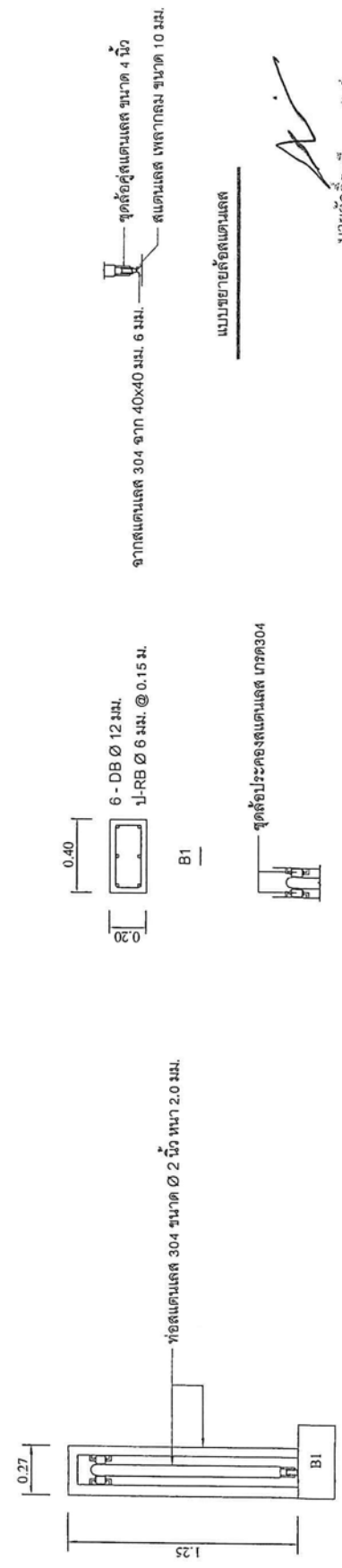


แปลนรั้วคานแดนเลส
scale 1:50



แบบประตูรั้วคานแดนเลส
scale 1:50

แบบรั้วคานแดนเลส
scale 1:50



แบบขยายรั้วคานแดนเลส
scale 1:25

แปลนขยายคาน, ล๊อคคานแดนเลส, จุดล๊อคประตูคาน
scale 1:25

นายศศิวิรัตน์ พุ่มเทียน
สช.13198



กระทรวงเกษตรและสหกรณ์
อธิบดีกรมส่งเสริมการเกษตร
 ปีงบประมาณ 2567

ชื่อโครงการ
 ปรับปรุงภูมิทัศน์ที่ทำการ อบต.ท้ายหาด (แห่งใหม่)

สถานที่
 หมู่ที่ 4 ตำบลท้ายหาด อำเภอเมืองฯ
 จังหวัดสมุทรสงคราม

เขียนแบบ

 (นายภรธรรม จินณาการ)
 ผู้ช่วยนายช่างโยธา

สำรวจออกแบบ

 (นายสุวิวัฒน์ พุ่มเขียน)
 นายช่างโยธา

ตรวจสอบ

 (นายชัยโรจน์ บุญทอง)
 ผู้อำนวยการกองช่าง

เห็นชอบ

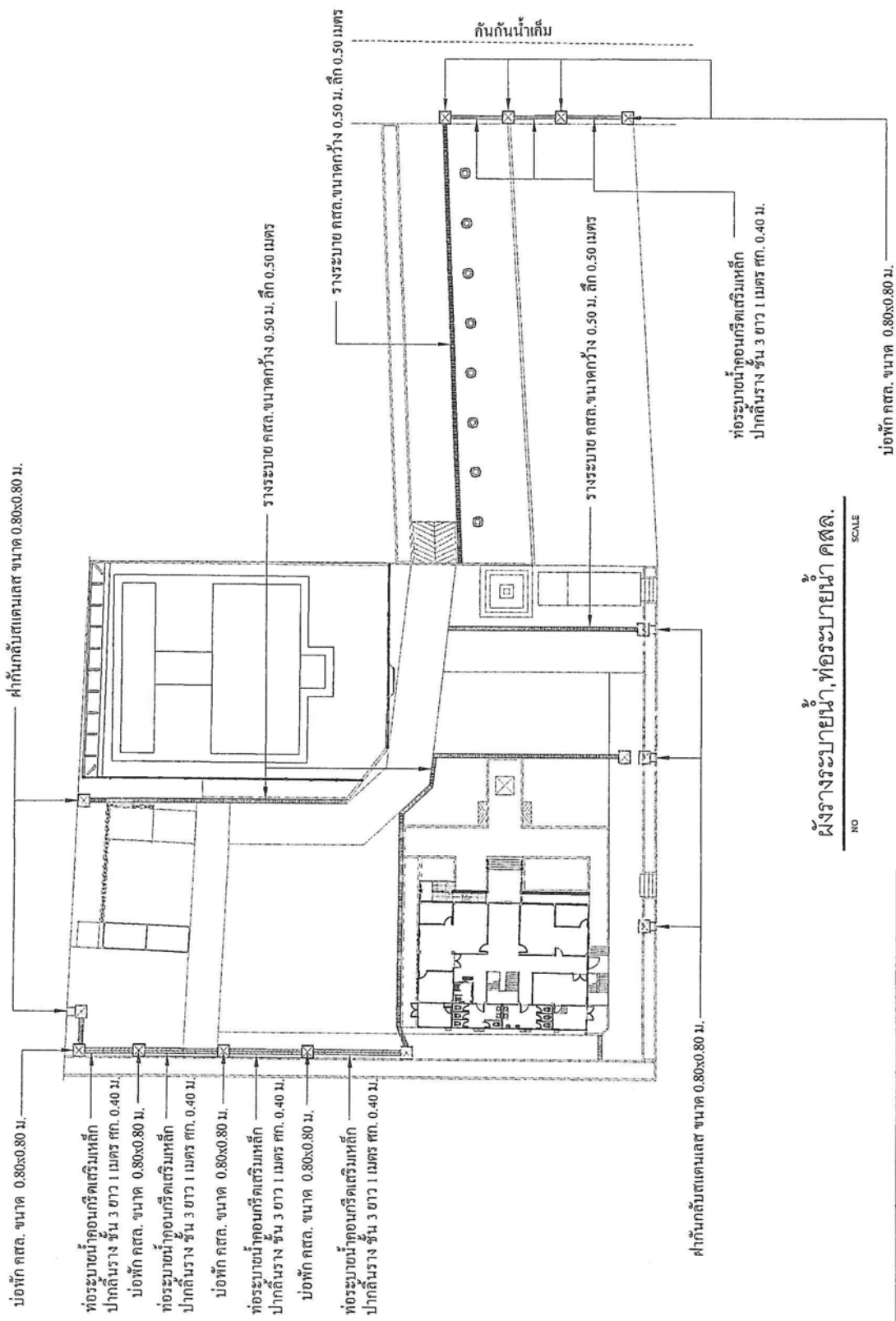
 พ.จ.อ. (อรุณ ภมร)
 ปลัดองค์การบริหารส่วนตำบลท้ายหาด

อนุมัติ

 (นายอรุณพล งามเผือก)
 นายกองค์การบริหารส่วนตำบลท้ายหาด

วัน เดือน ปี
 15/2567

หน้าที่ 41/45 ทั้งหมด 45



ฝักรางระบายน้ำ, ท่อระบายน้ำ คสล.
 NO _____ SCALE _____

รายการวัสดุ		จำนวน	หน่วย
ท่อระบายน้ำคอนกรีตเสริมเหล็ก ปากลิ้นราง ชั้น 3 ขวาง 1 เมตร ศก. 0.40 ม.	62.00	ท่อ	
บ่อพัก กสส. ขนาด 0.80x0.80 ม.	8.00	บ่อ	
รางระบาย กสส. ขนาดกว้าง 0.50 ม. ลึก 0.50 เมตร	163.00	เมตร	
ฝักกั้นกลับสแตนเลส ขนาด 0.80x0.80 ม.	5	ชุด	
ท่อคอนกรีตกระดางชั้น 3 ขนาด 0.60x0.60x0.20 ม.	8	ชุด	
งานเขียนแบบพิมพ์เขียว	1	แห่ง	

นายศักดิ์ระพี พูลสวัสดิ์
 สย.13195



ปีงบประมาณ 2567

ชื่อโครงการ
ปรับปรุงคูขังคั้นที่ทำการ อบต.ท้ายหาด (แห่งใหม่)

สถานที่
หมู่ที่ 4 ตำบลท้ายหาด อำเภอเมืองฯ
จังหวัดสมุทรสงคราม

เขียนแบบ
(นายธรรม นิมิตการ)
ผู้ช่วยนายช่างโยธา

สำรวจ/ออกแบบ
(นายศิริวัฒน์ พุ่มเทียน)
นายช่างโยธา

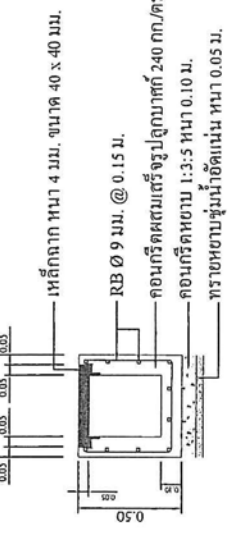
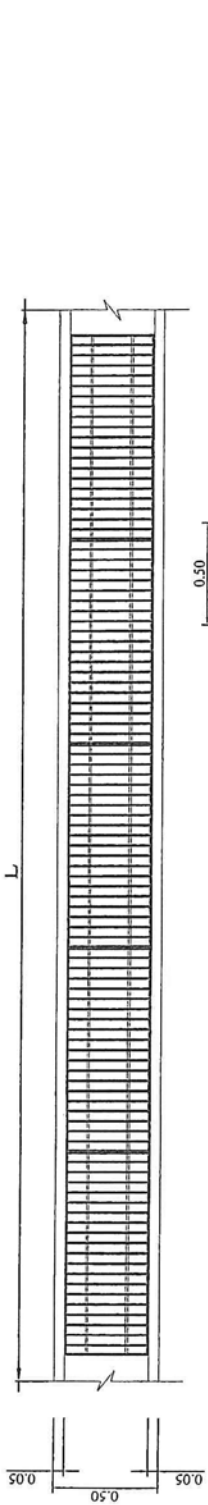
ตรวจสอบ
(นายชัยโรจน์ บุญทอง)
ผู้อำนวยการกองช่าง

เห็นชอบ
พ.จ.อ. (อรุณ ภมร)
ปลัดองค์การบริหารส่วนตำบลท้ายหาด

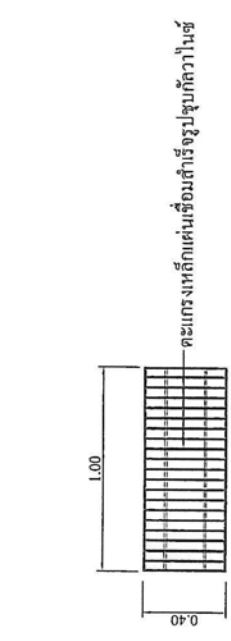
อนุมัติ
(นายอรรถพล งามเมือง)
นายกองค์การบริหารส่วนตำบลท้ายหาด

วันที่ เดือน ปี
แบบเลขที่ 15/2567

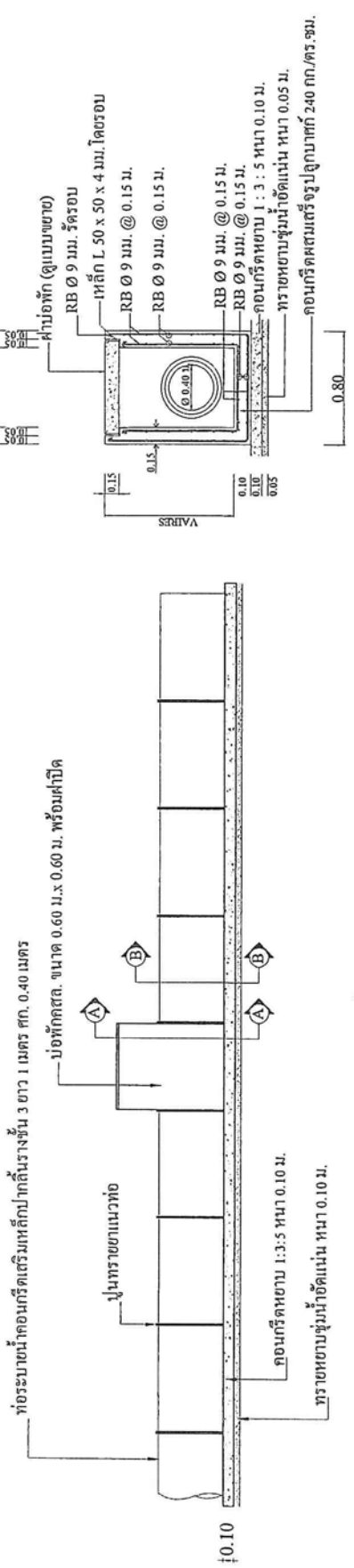
แผ่นที่ 42/45 ทั้งหมด 45



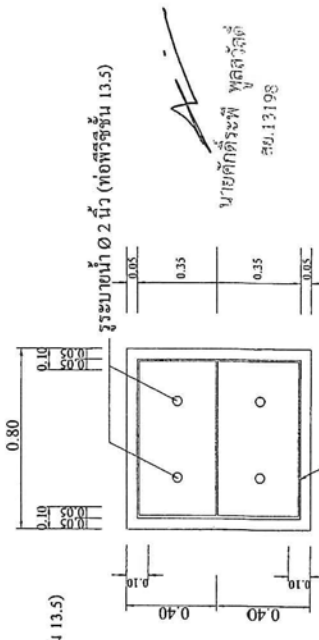
แบบขยายวางระบายนํ้า คสล.
ON SCALE



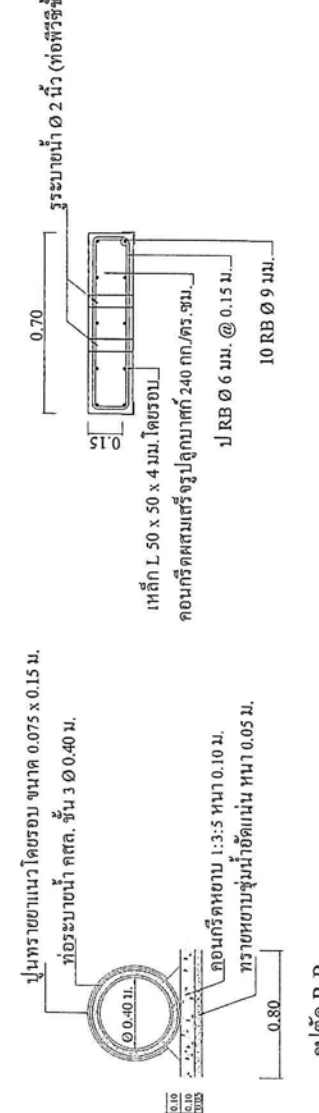
แบบขยายวางระบายนํ้า คสล.
ON SCALE



แบบขยายวางท่อคสล. พร้อมบ่อพัก
ON SCALE



แบบขยายผูกเหล็กฝ้าปิดบ่อพัก คสล.
ON SCALE



แบบขยายผูกเหล็กฝ้าปิดบ่อพัก คสล.
ON SCALE

นายชยวิริยะ พูลสวัสดิ์
สช. 13198


หมายเหตุ
ติดตั้งฝ้าปิดปิดปากท่อระบายน้ำ สแตนเลส จำนวน 5 ชุด





ปีงบประมาณ 2567

ชื่อโครงการ
ปรับปรุงภูมิทัศน์ที่ทำการ อบต.ท้ายหาด (แห่งใหม่)

สถานที่
หมู่ที่ 4 ตำบลท้ายหาด อำเภอเมืองฯ
จังหวัดสมุทรสงคราม

เขียนแบบ

(นายชรรณ ชินถาวร)
ผู้ช่วยนายช่างโยธา

สำรวจ/ออกแบบ

(นายชริวัฒน์ พูนศรีโยธา)

ตรวจสอบ

(นายชัยรุ่งโรจน์ บุญทอง)
ผู้อำนวยการกองช่าง

เห็นชอบ
พ.จ.อ.
(อรุณ ภมร)

อนุมัติ

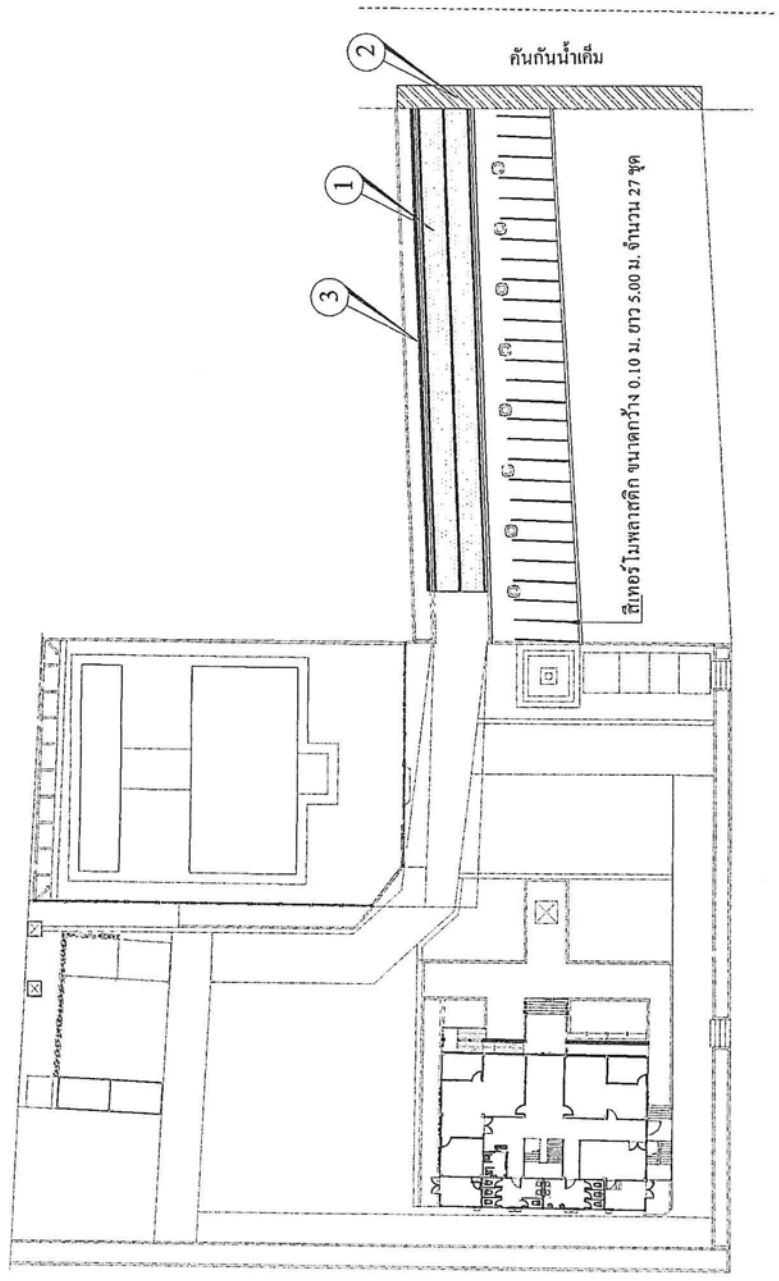
ปลัดองค์การบริหารส่วนตำบลท้ายหาด

(นายอรรถพล งามเชือก)
นายกองค์การบริหารส่วนตำบลท้ายหาด

วัน เดือน ปี
แบบเลขที่ 15/2567

แผ่นที่ 43/45
ทั้งหมด 45


ถ้ากระโดดจากประโชน



ถ้ากระโดดจากประโชน

ผังถนนผิวจราจรแอสฟัลติกคอนกรีตพร้อมตีเส้นจราจร
NO SCALE

สัญลักษณ์	รายการ	ขนาด (กว้างxยาว)	หรือพื้นที่ไม่น้อยกว่า (ตร.ม.)
①	ผิวจราจรแอสฟัลติกคอนกรีต หน้า 0.05 ม.	5.00 ม. X 49.00 ม.	245.00 ตร.ม.
②	ผิวจราจรแอสฟัลติกคอนกรีต หน้า 0.05 ม.	3.00 ม. X 15.00 ม.	45.00 ตร.ม.
③	ผิวจราจรแอสฟัลติกคอนกรีต หน้า 0.05 ม.	เชื่อมต่อกัน	10.00 ตร.ม.
งานผิวจราจรแอสฟัลติกคอนกรีต พื้นที่ไม่น้อยกว่า 300.00 ตร.ม.			
งานสีทอริโมพลาสติก พื้นที่ไม่น้อยกว่า 28.20 ตร.ม.			


นายชริวัฒน์ พูนศรีโยธา
สย.13198



ปีงบประมาณ 2567

ชื่อโครงการ

ปรับปรุงภูมิทัศน์ที่ทำการ อบต.ท้ายหาด (แห่งใหม่)

สถานที่

หมู่ที่ 4 ตำบลท้ายหาด อำเภอเมืองฯ
จังหวัดสมุทรสงคราม

เขียนแบบ

(นายวราธรรม จิมถาวร)
ผู้ช่วยนายช่างโยธา

สำรวจ/ออกแบบ

(นายศิริวัฒน์ พุ่มเทียน)

นายช่างโยธา

ตรวจสอบ

(นายชัยโรจน์ บุญทอง)
ผู้อำนวยการกองช่าง

เห็นชอบ

พ.จ.อ.
(อรุณ ภนกร)

ปลัดองค์การบริหารส่วนตำบลท้ายหาด

อนุมัติ

(นายธรรมพล งามเฝ้า)

นายกองค์การบริหารส่วนตำบลท้ายหาด

วัน เดือน ปี

แบบเลขที่ 15/2567

แผ่นที่ 44/45

ทั้งหมด 45

5.00

ตีเส้นจราจร ไล่ล่าทางด้วยสีเทอร์โมพลาสติก(สีขาว) ขนาดกว้าง 0.10 ม. ยาว 49.00 ม.

Tack Coat

ตีเส้นจราจรแบ่งฝั่งกลางถนนด้วยสีเทอร์โมพลาสติก(สีเหลือง) ขนาดกว้าง 0.10 ม. ยาว 49.00 ม.

ผิวจราจรแอสฟัลต์ติกคอนกรีต ขนาดกว้าง 5.00 ม. ยาว 49.00 ม. หนาเฉลี่ย 0.05 ม.

ตีเส้นจราจร ไล่ล่าทางด้วยสีเทอร์โมพลาสติก(สีขาว) ขนาดกว้าง 0.10 ม. ยาว 49.00 ม.



ถนนเดิม

รูปตัดถนนแอสฟัลต์ติกคอนกรีต

NO

SCALE

3.00

ผิวจราจรแอสฟัลต์ติกคอนกรีต ขนาดกว้าง 3.00 ม. ยาว 15.00 ม. หนาเฉลี่ย 0.05 ม.

Tack Coat



ถนนเดิม

รูปตัดถนนแอสฟัลต์ติกคอนกรีต

NO

SCALE

นายศิริวัฒน์ พุ่มเทียน
สช.13198



บ.ป.ช.อ.อ.อ.
อ.เมืองสมุทรสงคราม

บึงประมงภณ. 2567

ชื่อโครงการ

ปรับปรุงภูมิทัศน์ที่ทำการ อบต.ท้ายหาด (แห่งใหม่)

สถานที่

หมู่ที่ 4 ตำบลท้ายหาด อำเภอเมืองฯ
จังหวัดสมุทรสงคราม

เขียนแบบ

[Signature]
(นายธรรม จิมการ)
ผู้ช่วยนายช่างโยธา

สำรวจ/ออกแบบ

[Signature]
(นายศิริวัฒน์ พุ่มเทียน)
นายช่างโยธา

ตรวจสอบ

[Signature]
(นายชัยโรจน์ บุญทอง)
ผู้อำนวยการกองช่าง

เห็นชอบ

พ.จ.อ.
(อรุณ ภนร)

ปลัดองค์การบริหารส่วนตำบลท้ายหาด

อนุมัติ

[Signature]

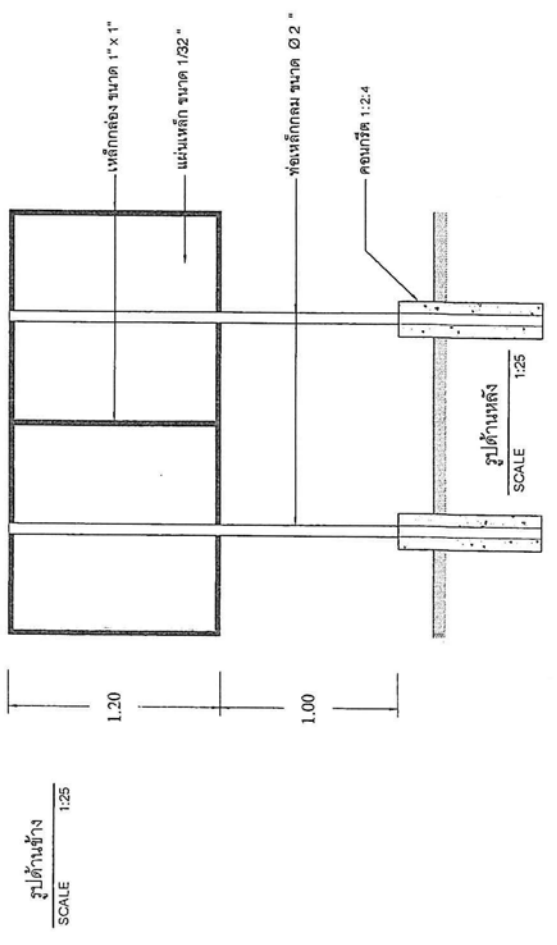
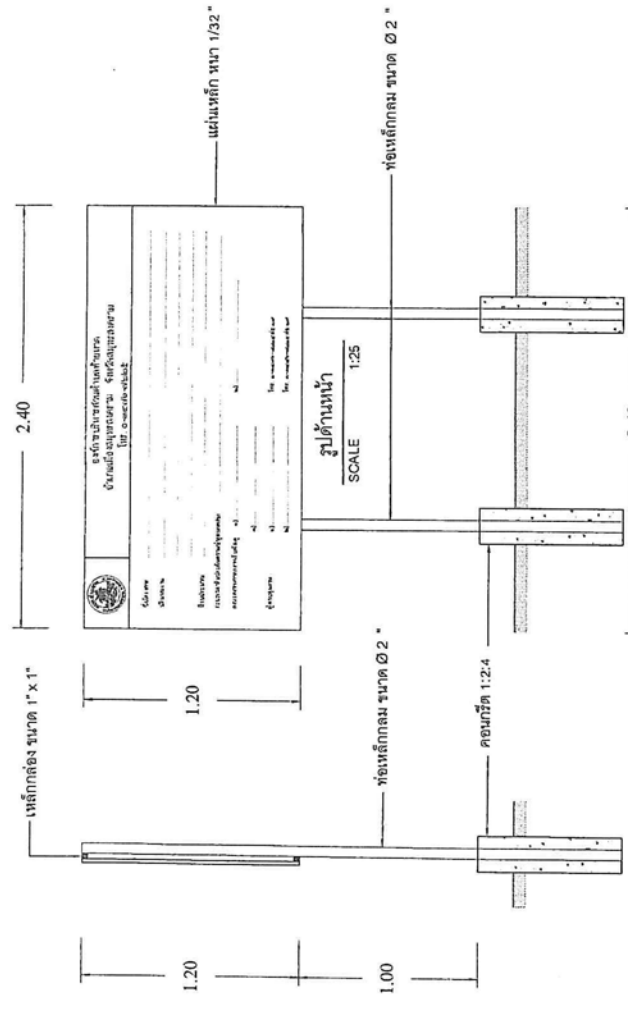
(นายอรุณพล งามเอนก)
นายกองค์การบริหารส่วนตำบลท้ายหาด

วันที่ เดือน ปี

แบบเลขที่ 15/2567

แผ่นที่ 45/45

ทั้งหมด 45



แบบไม้ยึดข้อไม้ขนาด ขนาด 1.20x2.40 เมตร
ที่หน้าใช้ยึด ค้ำยันรับ สี่ขา ขนาดยึดรับกับขนาดความหนาของ
รั้วความหนาแบบที่กำหนด

ข้อมูลรายละเอียดการคำนวณ	
ข้อมูลเบื้องต้นของงาน	
ชื่องาน	งานปรับปรุงภูมิทัศน์ อบต.ท้ายหาด
สถานที่	หมู่ที่ 4 ตำบลท้ายหาด อำเภอเมืองฯ จังหวัดสมุทรสงคราม
วันที่	15/2567
ผู้จัดทำ	นายศิริวัฒน์ พุ่มเทียน
ผู้ตรวจสอบ	นายชัยโรจน์ บุญทอง
ผู้เห็นชอบ	นายอรุณพล งามเอนก

ป้ายประกาศติดขึ้นด้านหน้าก่อสร้าง



นายศิริวัฒน์ พุ่มเทียน
สย.13198

ขนาดประกอบแบบงานป้ายโครงการ

- 1.เสา ป้ายใช้เหล็กกลม ขนาด 2" ท่อน้ำดื่มเขียว
ก้นเสาจริง ให้ทำสีกับเสาเดิม 2 ครั้ง
- 2.แผ่นป้าย ใช้แผ่นเหล็ก ขนาด 1.20x2.40 เมตร หน้า 1/32" ที่หน้าสีน้ำเงินสีเขียว
ก้นเสาจริง ให้ทาสีกับสีเดิมก่อน 2 ครั้ง
- 3.ที่น้ำดื่มเขียว ค้ำยันรับ สี่ขา ขนาดยึดรับกับขนาดความหนาของ
รั้วความหนาแบบที่กำหนด
- 4.จุดยึดตั้ง ฐานขมกปูนจะเป็นผู้กำหนดในภายหลังและติดตั้งในจุดที่มองเห็นได้ชัดเจน